

พระราชกฤษฎีกา

กำหนดบริเวณที่ดินป่าไผ่ชุกราม ป่าวัดประดู่ แปลงที่สอง และป่าคลองน้ำเฒ่า ในท้องที่ตำบลช้างซ้าย อำเภอกาญจนดิษฐ์ ตำบลทุ่งเตา ตำบลลำพูน ตำบลพรุพี อำเภอบ้านนาสาร และตำบลบ้านส้อ อำเภอยังสระ จังหวัดสุราษฎร์ธานี ให้เป็นอุทยานแห่งชาติ

พ.ศ. ๒๕๓๔

ภูมิพลอดุลยเดช ป.ร.

ให้ไว้ ณ วันที่ ๒๕ ธันวาคม พ.ศ. ๒๕๓๔
เป็นปีที่ ๔๖ ในรัชกาลปัจจุบัน

พระบาทสมเด็จพระปรมินทรมหาภูมิพลอดุลยเดช มีพระบรมราชโองการโปรดเกล้าฯ ให้ประกาศว่า

โดยที่เป็นการสมควรกำหนดบริเวณที่ดินป่าไผ่ชุกราม ป่าวัดประดู่ แปลงที่สอง และป่าคลองน้ำเฒ่า ในท้องที่ตำบลช้างซ้าย อำเภอกาญจนดิษฐ์ ตำบลทุ่งเตา ตำบลลำพูน ตำบลพรุพี อำเภอบ้านนาสาร และตำบลบ้านส้อ อำเภอยังสระ จังหวัดสุราษฎร์ธานี ให้เป็นอุทยานแห่งชาติ

กาญจนดิษฐ์ ตำบลทุ่งเตา ตำบลลำพูน ตำบลพรุพี อำเภอบ้านนาสาร และตำบลบ้านส้อง อำเภอเวียงสระ จังหวัดสุราษฎร์ธานี ให้เป็นอุทยานแห่งชาติ

อาศัยอำนาจตามความในมาตรา ๑๗๕ ของรัฐธรรมนูญแห่งราชอาณาจักรไทย และมาตรา ๖ แห่งพระราชบัญญัติอุทยานแห่งชาติ พ.ศ. ๒๕๐๔ จึงทรงพระกรุณาโปรดเกล้าฯ ให้ตราพระราชกฤษฎีกาขึ้นไว้ ดังต่อไปนี้

มาตรา ๑ พระราชกฤษฎีกานี้เรียกว่า “พระราชกฤษฎีกากำหนดบริเวณที่ดินป่าไชยคราม ป่าวัดประดู่ แปลงที่สอง และป่าคลองน้ำเต่า ในท้องที่ตำบลช้างซ้าย อำเภอกาญจนดิษฐ์ ตำบลทุ่งเตา ตำบลลำพูน ตำบลพรุพี อำเภอบ้านนาสาร และตำบลบ้านส้อง อำเภอเวียงสระ จังหวัดสุราษฎร์ธานี ให้เป็นอุทยานแห่งชาติ พ.ศ. ๒๕๓๔”

มาตรา ๒ พระราชกฤษฎีกานี้ให้ใช้บังคับตั้งแต่วันถัดจากวันประกาศในราชกิจจานุเบกษาเป็นต้นไป

มาตรา ๓ ให้บริเวณที่ดินป่าไชยคราม ป่าวัดประดู่ แปลงที่สอง และป่าคลองน้ำเต่า ในท้องที่ตำบลช้างซ้าย อำเภอกาญจนดิษฐ์ ตำบลทุ่งเตา ตำบลลำพูน ตำบลพรุพี อำเภอบ้านนาสาร และตำบลบ้านส้อง อำเภอเวียงสระ จังหวัดสุราษฎร์ธานี ภายในแนวเขตตามแผนที่ท้ายพระราชกฤษฎีกานี้ เป็นอุทยานแห่งชาติ

มาตรา ๔ ให้รัฐมนตรีว่าการกระทรวงเกษตรและสหกรณ์รักษา
การตามพระราชกฤษฎีกานี้

ผู้รับสนองพระบรมราชโองการ

พลตำรวจเอก เภา สารสิน

รองนายกรัฐมนตรี

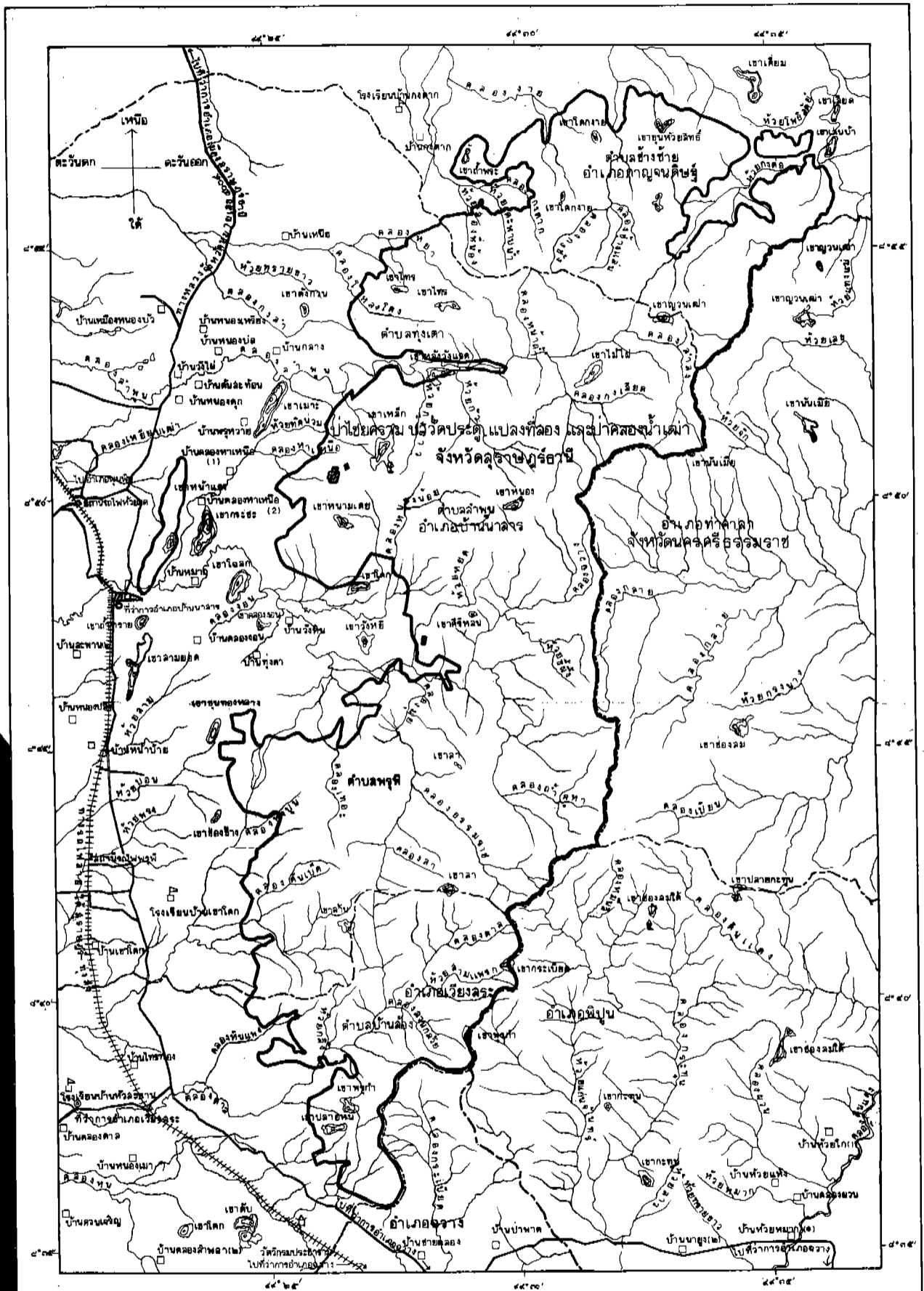
แผนที่ท้ายพระราชกฤษฎีกา
กำหนดบริเวณที่ดินป่าไผ่ยคราม ป่าวัดประดู่ แปลงที่ล่อง และป่าคลองน้ำเตา
ในท้องที่ตำบลช้างซ้าย อำเภอกาญจนดิษฐ์ ตำบลทุ่งเตา ตำบลลำพูน ตำบลพรุพิ อำเภอบ้านนาสาร
และตำบลบ้านลือ อำเภอเวียงสระ จังหวัดสุราษฎร์ธานี
ให้เป็นอุทยานแห่งชาติ

พ. ศ. ๒๕๓๔


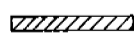

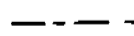

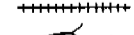


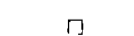
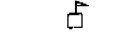


เนื้อที่ประมาณ ๔๒๕ ตารางกิโลเมตร หรือประมาณ ๒๖๕,๖๒๕ ไร่



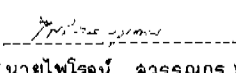
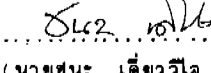
มาตราส่วน ๑:๒๐๐,๐๐๐

๑:๒๐๐,๐๐๐ ๒๐๐๐ ๐ ๒๐๐๐ ๔๐๐๐ กิโลเมตร



เครื่องหมาย

-  แนวเขตอุทยานแห่งชาติ
-  บริเวณที่กั้นออกจากนการเป็นอุทยานแห่งชาติ
-  เขตจังหวัด
-  เขตอำเภอ
-  ทางหลวง ถนน
-  ทางรถไฟ
-  แม่น้ำ คลอง ห้วย
-  ภูเขา ควน เปี
-  ที่ว่าการอำเภอ
-  หมู่บ้าน
-  โรงเรียน
-  วัด

 (นายมงคล ฉิมขันธ์) เลขาธิการกรมป่าไม้ ราชอาณาจักรไทย ผู้อำนวยการกองอุทยานแห่งชาติ	 (นายแจ่ม ธิติสาร) จ่าลอง
 (นายไพโรจน์ ภูวรรณกร) อธิบดีกรมป่าไม้	 (นายชนะ เตียววิไล) ครวญ 14 ต.ค. 34

หมายเหตุ :- เหตุผลในการประกาศใช้พระราชกฤษฎีกาฉบับนี้ ก็ เนื่องจากบริเวณที่ดินป่าไชยคราม ป่าวัดประคู้ แปลงที่สอง และป่าคลองน้ำเต่า ในท้องที่ตำบลช้างซ้าย อำเภอกาญจนดิษฐ์ ตำบลทุ่งเตา ตำบลลำพูน ตำบลพรุพี อำเภอบ้านนาสาร และตำบลบ้านส้อง อำเภอเวียงสระ จังหวัดสุราษฎร์ธานี เนื้อที่ประมาณ ๔๒๕ ตารางกิโลเมตร หรือ ๒๖๕,๖๒๕ ไร่ ประกอบด้วยทรัพยากรธรรมชาติที่สำคัญและมีค่า เช่น พันธุ์ไม้ ของป่า สัตว์ป่า นานาชนิด ตลอดจนทิวทัศน์ ป่าและภูเขาที่สวยงามยิ่ง สมควรกำหนดให้เป็นอุทยานแห่งชาติตามพระราชบัญญัติอุทยานแห่งชาติ พ.ศ. ๒๕๐๔ เพื่อสงวนไว้ให้คงอยู่ในสภาพธรรมชาติเดิม มิให้ถูกทำลายหรือเปลี่ยนแปลงไป เพื่อประโยชน์แก่การศึกษา และรื่นรมย์ของประชาชน และเพื่ออำนวยประโยชน์อื่นแก่รัฐและประชาชน จึงจำเป็นต้องตราพระราชกฤษฎีกานี้