



พระราชกฤษฎีกา

กำหนดบริเวณที่ดินป่าท่าชนะ ในท้องที่ตำบลคันธุลี ตำบลคลองพา
ตำบลสมอทอง ตำบลประสงค์ อำเภอท่าชนะ ตำบลปากหมาก
อำเภอไชยา ตำบลปากฉลุย อำเภอท่าฉาง และตำบลตะกุกเหนือ
อำเภอคีรีรัฐนิคม จังหวัดสุราษฎร์ธานี
ให้เป็นอุทยานแห่งชาติ

พ.ศ. ๒๕๓๔

ภูมิพลอดุลยเดช ป.ร.

ให้ไว้ ณ วันที่ ๒๗ พฤศจิกายน พ.ศ. ๒๕๓๔

เป็นปีที่ ๔๖ ในรัชกาลปัจจุบัน

พระบาทสมเด็จพระปรมินทรมหาภูมิพลอดุลยเดช มีพระบรม
ราชโองการโปรดเกล้าฯ ให้ประกาศว่า

โดยที่เป็นการสมควรกำหนดบริเวณที่ดินป่าท่าชนะ ในท้องที่
ตำบลคันธุลี ตำบลคลองพา ตำบลสมอทอง ตำบลประสงค์ อำเภอท่าชนะ

ตำบลปากหมาก อำเภอไชยา ตำบลปากฉลุย อำเภอท่าฉาง และตำบล
ตะกุกเหนือ อำเภอกีร์รัฐนิคม จังหวัดสุราษฎร์ธานี ให้เป็นอุทยานแห่งชาติ

อาศัยอำนาจตามความในมาตรา ๒๕ แห่งธรรมนูญการปกครองราชอาณาจักร พุทธศักราช ๒๕๓๔ และมาตรา ๖ แห่งพระราชบัญญัติอุทยานแห่งชาติ พ.ศ. ๒๕๐๔ จึงทรงพระกรุณาโปรดเกล้าฯ ให้ตราพระราชกฤษฎีกา
ขึ้นไว้ ดังต่อไปนี้

มาตรา ๑ พระราชกฤษฎีกานี้เรียกว่า “พระราชกฤษฎีกากำหนด
บริเวณที่ดินป่าท่าชนะ ในท้องที่ตำบลคันธูรี ตำบลคลองพา ตำบลสมอทอง
ตำบลประสงค์ อำเภอท่าชนะ ตำบลปากหมาก อำเภอไชยา ตำบลปาก
ฉลุย อำเภอท่าฉาง และตำบลตะกุกเหนือ อำเภอกีร์รัฐนิคม จังหวัด
สุราษฎร์ธานี ให้เป็นอุทยานแห่งชาติ พ.ศ. ๒๕๓๔ ”

มาตรา ๒ พระราชกฤษฎีกานี้ให้ใช้บังคับตั้งแต่วันถัดจากวัน
ประกาศในราชกิจจานุเบกษาเป็นต้นไป

มาตรา ๓ ให้บริเวณที่ดินป่าท่าชนะ ในท้องที่ตำบลคันธูรี ตำบล
คลองพา ตำบลสมอทอง ตำบลประสงค์ อำเภอท่าชนะ ตำบลปากหมาก
อำเภอไชยา ตำบลปากฉลุย อำเภอท่าฉาง และตำบลตะกุกเหนือ อำเภอ
กีร์รัฐนิคม จังหวัดสุราษฎร์ธานี ภายในแนวเขตตามแผนที่ท้ายพระราช
กฤษฎีกานี้ เป็นอุทยานแห่งชาติ

มาตรา ๔ ให้รัฐมนตรีว่าการกระทรวงเกษตรและสหกรณ์รักษาการ
ตามพระราชกฤษฎีกานี้

ผู้รับสนองพระบรมราชโองการ

อำนาจ ปันยารชุน

นายกรัฐมนตรี

หมายเหตุ :- เหตุผลในการประกาศใช้พระราชกฤษฎีกาฉบับนี้ ก็เนื่องจากบริเวณที่ดินป่าทำนงะ ในท้องที่ตำบลกันธูลี ตำบลคลองพา ตำบลสมอทอง ตำบลประสงค์ อำเภอท่าชนะ ตำบลปากหมาก อำเภอไชยา ตำบลปากกลุ่ย อำเภอท่าฉาง และตำบลตะกุกเหนือ อำเภอกีร์รัฐนิคม จังหวัดสุราษฎร์ธานี เนื้อที่ประมาณ ๕๔๑ ตารางกิโลเมตร หรือประมาณ ๓๓๘,๑๒๕ ไร่ ประกอบด้วยทรัพยากรธรรมชาติที่สำคัญและมีค่า เช่น พันธุ์ไม้ ของป่า สัตว์ป่านานาชนิด ตลอดจนทิวทัศน์ ป่าและภูเขาที่สวยงามยิ่ง สมควรกำหนดให้เป็นอุทยานแห่งชาติตามพระราชบัญญัติอุทยานแห่งชาติ พ.ศ. ๒๕๐๔ เพื่อสงวนไว้ให้คงอยู่ในสภาพธรรมชาติเดิม มิให้ถูกทำลายหรือเปลี่ยนแปลงไป เพื่อประโยชน์แก่การศึกษาและรื่นรมย์ของประชาชน และเพื่ออำนวยประโยชน์อื่นแก่รัฐและประชาชน จึงจำเป็นต้องตราพระราชกฤษฎีกานี้

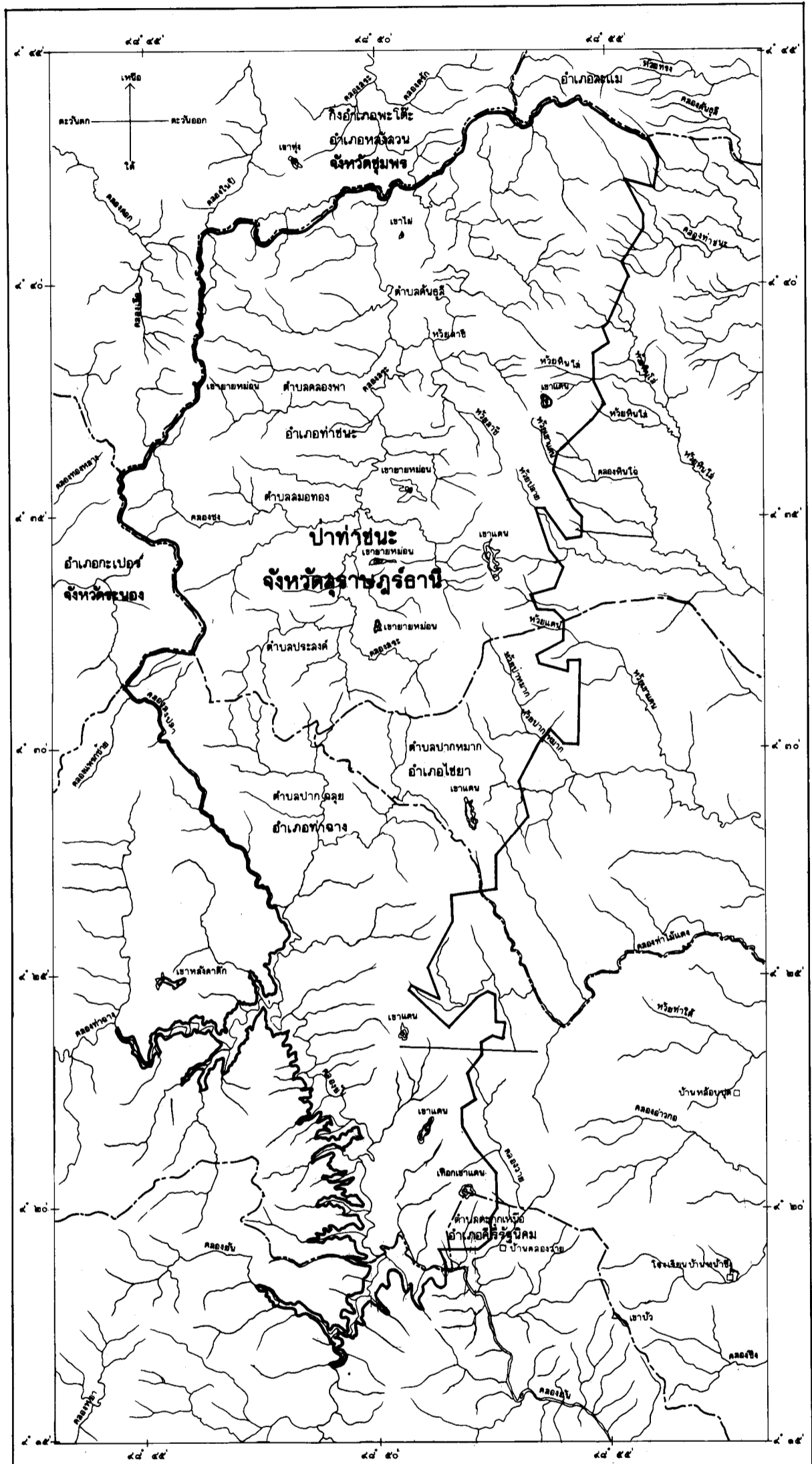
แผนที่ท้ายพระราชกฤษฎีกา

กำหนดบริเวณที่ดินป่าท่าชนะ ในท้องที่ตำบลคันตุ๋น ตำบลคลองพา
ตำบลลมทอง ตำบลประลงค์ อำเภอท่าชนะ ตำบลปากหมาก อำเภอไชยา ตำบลปากฉลุย
อำเภอท่าฉาง และตำบลตะกุกเหนือ อำเภอดistrictรัตนคีรี จังหวัดสุราษฎร์ธานี
ให้เป็นอุทยานแห่งชาติ

พ.ศ. ๒๕๓๕


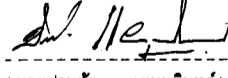
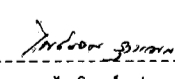
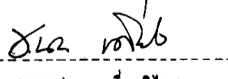
เนื้อที่ประมาณ ๕๕๑ ตารางกิโลเมตร หรือประมาณ ๓๓๘,๑๒๕ ไร่
มาตราส่วน ๑ : ๒๐๐,๐๐๐

เมตร ๒,๐๐๐ ๐ ๒ ๔ ๖ ๘ กิโลเมตร



เครื่องหมาย

- (thick solid line) แนวเขตอุทยานแห่งชาติ
- - - (dashed line) เขตจังหวัด
- · · (dotted line) เขตอำเภอ เขตกิ่งอำเภอ
- ~ (wavy line) แม่น้ำ คลอง ห้วย
- (circle) ภูเขา ควน เปิน
- (square) หมู่บ้าน
- ▣ (square with cross) โรงเรียน

 (นายสุวัช สิงหนุ่น) ผู้อำนวยการกองอุทยานแห่งชาติ	 (นายปานชัย แดนนิพนธ์) จำลอง ๑๗ ก.ย. ๓๕
 (นายโพธิ์จรรย์ สุวรรณกร) อธิบดีกรมป่าไม้	 (นายชนะ เดี่ยววิไล) ตรวจ