



พระราชบัญญัติ

เวนคืนอสังหาริมทรัพย์ ในท้องที่ตำบลบ้านบ่อม
อำเภอพระนครศรีอยุธยา ตำบลมหาพราหมณ์ ตำบลพระขาว
ตำบลน้ำเต้า อำเภอบางบาล ตำบลบางนมโค ตำบลสามกอ
ตำบลเจ้าเจ็ด อำเภอเสนา ตำบลแก้วฟ้า ตำบลบางซ้าย
อำเภอบางซ้าย จังหวัดพระนครศรีอยุธยา และตำบลไม้กองดิน
ตำบลสาดี อำเภอบางปลาม้า จังหวัดสุพรรณบุรี
เพื่อสร้างทางหลวงจังหวัดหมายเลข ๓๒๖๓
สายอยุธยา-บ้านสาดี พ.ศ. ๒๕๓๔

ภูมิพลอดุลยเดช ป.ร.

ให้ไว้ ณ วันที่ ๑๓ กันยายน พ.ศ. ๒๕๓๔

เป็นปีที่ ๔๖ ในรัชกาลปัจจุบัน

พระบาทสมเด็จพระปรมินทรมหาภูมิพลอดุลยเดช มีพระ
บรมราชโองการโปรดเกล้าฯ ให้ประกาศว่า

โดยที่เป็นการสมควรให้เวนคืนอสังหาริมทรัพย์ ในท้องที่ ตำบลบ้านบ่อม อำเภอพระนครศรีอยุธยา ตำบลมหาพราหมณ์ ตำบลพระขาว ตำบลน้ำเต้า อำเภอบางบาล ตำบลบางนมโค ตำบลสามกอ ตำบลเจ้าเจ็ด อำเภอเสนา ตำบลแก้วฟ้า ตำบลบางซ้าย อำเภอบางซ้าย จังหวัดพระนครศรีอยุธยา และตำบล ไม้กองดิน ตำบลสตึก อำเภอบางปลาม้า จังหวัดสุพรรณบุรี เพื่อสร้างทางหลวงจังหวัดหมายเลข ๓๒๖๓ สายอยุธยา-บ้านสตึก

จึงทรงพระกรุณาโปรดเกล้าฯ ให้ตราพระราชบัญญัติขึ้นไว้ โดยคำแนะนำและยินยอมของสภานิติบัญญัติแห่งชาติ ดังต่อไปนี้

มาตรา ๑ พระราชบัญญัตินี้เรียกว่า “พระราชบัญญัติเวนคืนอสังหาริมทรัพย์ ในท้องที่ตำบลบ้านบ่อม อำเภอพระนครศรีอยุธยา ตำบลมหาพราหมณ์ ตำบลพระขาว ตำบลน้ำเต้า อำเภอบางบาล ตำบลบางนมโค ตำบลสามกอ ตำบลเจ้าเจ็ด อำเภอเสนา ตำบลแก้วฟ้า ตำบลบางซ้าย อำเภอบางซ้าย จังหวัดพระนครศรีอยุธยา และตำบลไม้กองดิน ตำบลสตึก อำเภอบางปลาม้า จังหวัดสุพรรณบุรี เพื่อสร้างทางหลวงจังหวัดหมายเลข ๓๒๖๓ สายอยุธยา-บ้านสตึก พ.ศ. ๒๕๓๔”

มาตรา ๒ พระราชบัญญัตินี้ให้ใช้บังคับตั้งแต่วันถัดจากวันประกาศในราชกิจจานุเบกษาเป็นต้นไป

มาตรา ๓ ให้อธิบดีกรมทางหลวงเป็นเจ้าหน้าที่เวนคืนตามพระราชบัญญัตินี้

เล่ม ๑๐๘ ตอนที่ ๑๗๐ ราชกิจจานุเบกษา ๒๗ กันยายน ๒๕๓๔

มาตรา ๔ ให้เวนคืนอสังหาริมทรัพย์ ในท้องที่ตำบล บ้านบ่อม อำเภอพระนครศรีอยุธยา ตำบลมหาพรหมณ์ ตำบล พระขาว ตำบลน้ำเต้า อำเภอบางบาล ตำบลบางนมโค ตำบล สามกอ ตำบลเจ้าเจ็ด อำเภอเสนา ตำบลแก้วฟ้า ตำบลบางซ้าย อำเภอบางซ้าย จังหวัดพระนครศรีอยุธยา และตำบลไผ่กองคิน ตำบลสาตี อำเภอบางปลาม้า จังหวัดสุพรรณบุรี ภายในแนวเขต ตามแผนที่ท้ายพระราชบัญญัตินี้ ซึ่งปรากฏรายชื่อเจ้าของหรือผู้ ครอบครองโดยชอบด้วยกฎหมายตามบัญชีท้ายพระราชบัญญัตินี้ ให้แก่กรมทางหลวง เพื่อสร้างทางหลวงจังหวัดหมายเลข ๑๒๖๑ สายอยุธยา-บ้านสาตี

มาตรา ๕ ให้รัฐมนตรีว่าการกระทรวงคมนาคมรักษาการ ตามพระราชบัญญัตินี้

ผู้รับสนองพระบรมราชโองการ

อานันท์ ปันยารชุน

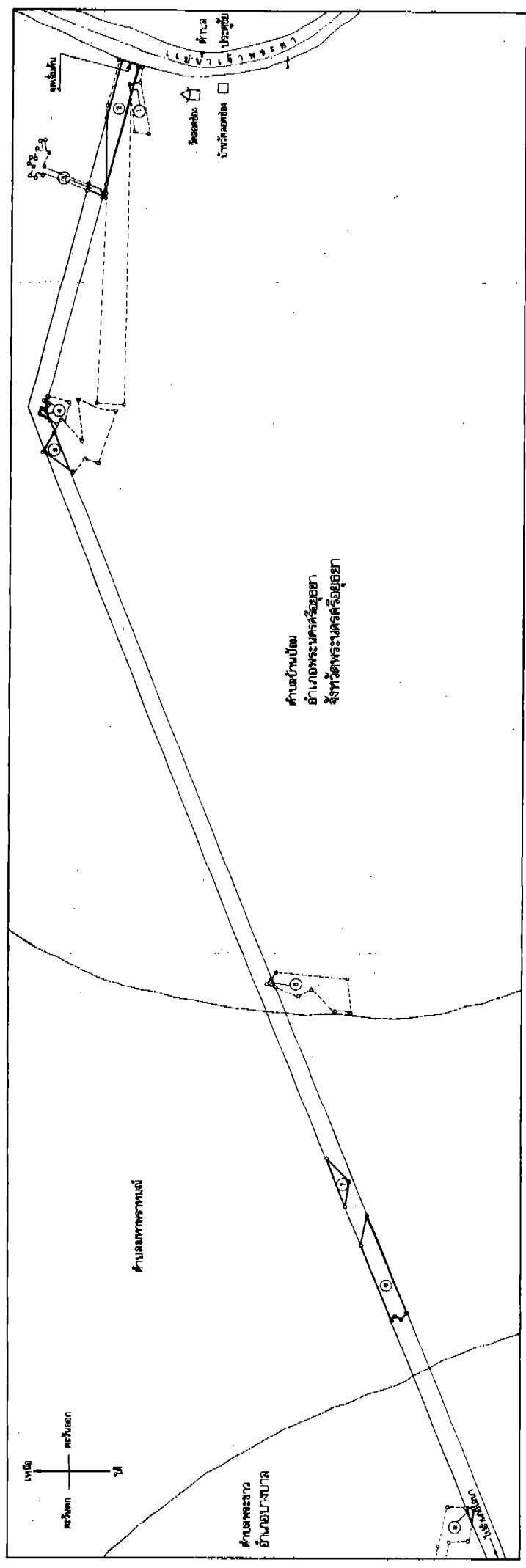
นายกรัฐมนตรี

แผนที่ท้ายพระราชบัญญัติเรื่องที่ดินซึ่งทำกรณีสั่ง
 ใบรังวัดที่ดินบ้านป่าป้อ ตำบลพระบาทศรี อำเภอหาดสำราญ จังหวัดสงขลา ตำบลบ้านป่า อำเภอหาด
 ตำบลบางนบโค ตำบลบางอ ตำบลเจ้าเจ็ด ตำบลนาบอน ตำบลนาทับ ตำบลนาทับ ตำบลนาทับ จังหวัดสงขลา

และที่ดินซึ่งตั้งที่ ตำบลบ้านป่า อำเภอหาดสำราญ จังหวัดสงขลา
 เพื่อสร้างทางหลวงจังหวัดหมายเลข 3263 สายอยุธยา-บ้านค้อ

พ.ศ. 2534
 1:20,000
 0 200 400 800 เมตร

แผนที่หมายเลข 1

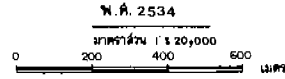


สัญลักษณ์

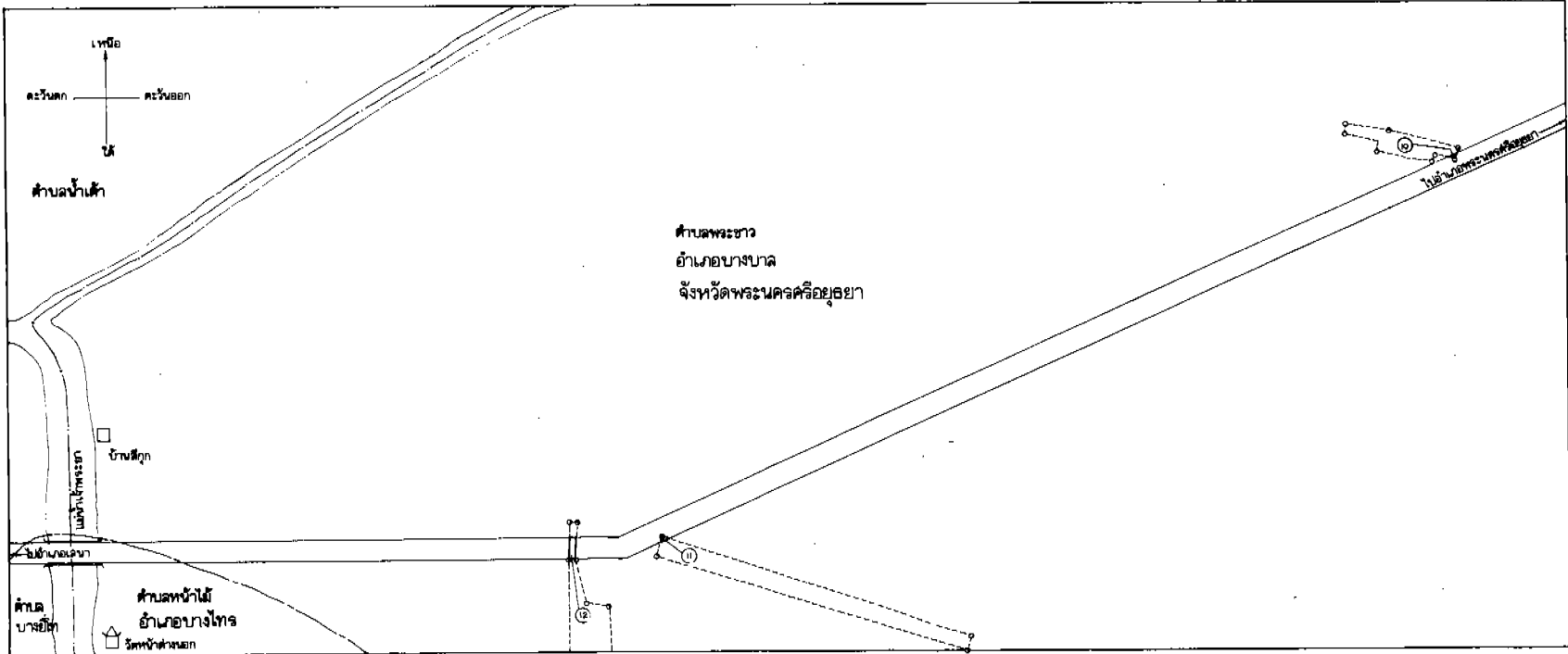
- แนวเขตที่ดินที่รังวัด
- เขตบ้าน
- เขตตำบล
- ทางหลวง
- แม่น้ำ
- หนองน้ำ
- ไร่

กองจัดการที่ดิน
 กรมการที่ดิน
 (นายวิเชียร ใจอุดม)
 ผู้อำนวยการจัดการที่ดิน
 (นายเชษฐา ทรัพย์นิรันดร์)
 สังกัดกรมการที่ดิน

แผนที่ท้ายพระราชบัญญัติเวนคืนอสังหาริมทรัพย์
 ในท้องที่ตำบลบ้านป้อม อำเภอพระนครศรีอยุธยา ตำบลมหาพฤกษ์ ตำบลพระขาว ตำบลน้ำเค็ม อำเภอบางบาล
 ตำบลบางนมโค ตำบลลาดเกาะ ตำบลเจ้าเจ็ด อำเภอเสนา ตำบลแก้วฟ้า ตำบลบางซ้าย อำเภอบางซ้าย จังหวัดพระนครศรีอยุธยา
 และตำบลไม้กองดิน ตำบลลำดี อำเภอบางบาล จังหวัดสุพรรณบุรี
 เพื่อสร้างทางหลวงจังหวัดหมายเลข 3263 ฉายอยุธยา - บ้านลำดี



แผนที่หมายเลข 2



เครื่องหมาย

- แนวเขตที่ดินที่เวนคืน
- เขตอำเภอ
- เขตตำบล
- ทางหลวง
- ระบาย
- แม่น้ำ
- หมู่บ้าน
- วัด

กองจัดการที่ดิน
กรมทางหลวง

(นาย โบบอง คุ้มคุ้ม)

ผู้อำนวยการกองจัดการที่ดิน

(นาย เสถียร วงศ์เสถียร)

อธิบดีกรมทางหลวง

แผนที่ท้ายพระราชบัญญัติเวนคืนอสังหาริมทรัพย์

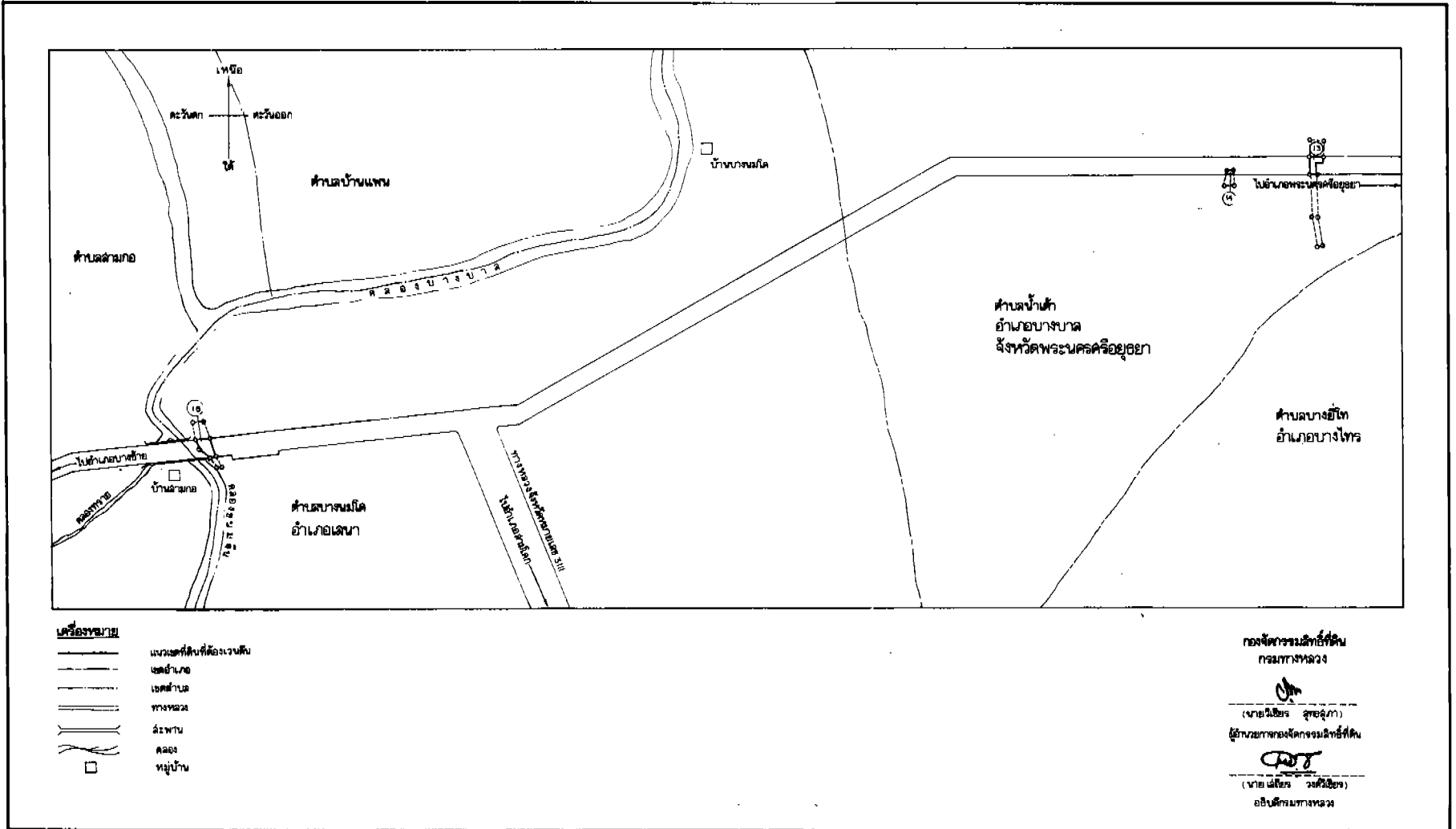
ในท้องที่ตำบลบ้านเปือย อำเภอพระนครศรีอยุธยา ตำบลมหาพราหมณ์ ตำบลพระซำ ตำบลน้ำเต้า อำเภอบางบาล
ตำบลบางนมโค ตำบลลำหม้อ ตำบลเจ้าเจ็ด อำเภอลำสนား ตำบลแก้วฟ้า ตำบลบางซ้าย อำเภอบางซ้าย จังหวัดพระนครศรีอยุธยา
และตำบลไผ่กองสี ตำบลลาดี่ อำเภอบางบาล จังหวัดลพบุรี
เพื่อจัดสร้างทางหลวงจังหวัดหมายเลข 3263 สายอยุธยา - บ้านลาด

พ.ศ. 2534

มาตราส่วน 1 : 20,000

0 200 400 600 เมตร


แผนที่ท้ายเลข 3



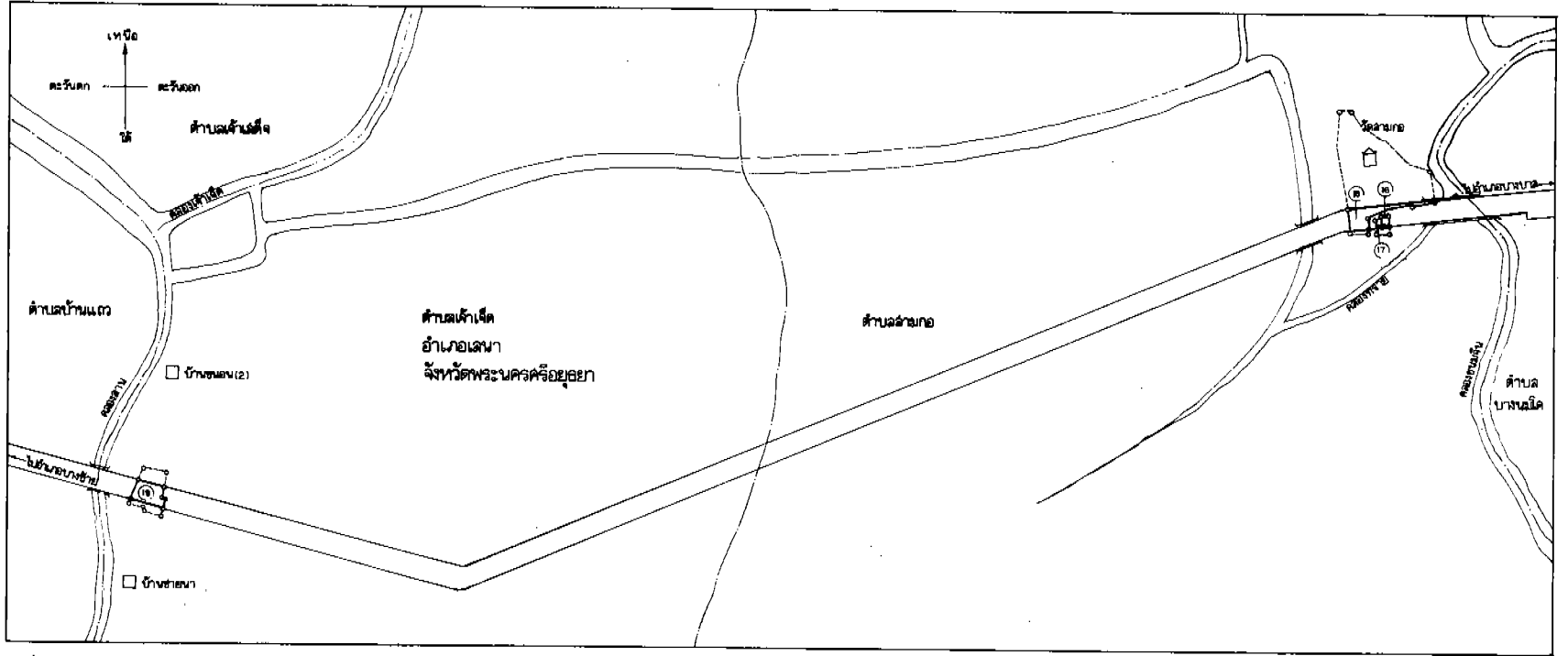
แผนที่ท้ายพระราชบัญญัติเวนคืนอสังหาริมทรัพย์
 ในท้องที่ตำบลบ้านน้อย อำเภอพระนครศรีอยุธยา ตำบลมหาพฤฒาราม ตำบลพระขาว ตำบลน้ำเต้า อำเภอบางบาล
 ตำบลบางนโม ตำบลลำนกอก ตำบลเจ้าเจ็ด อำเภอเสนา ตำบลแก้วฟ้า ตำบลบางซ้าย อำเภอบางซ้าย จังหวัดพระนครศรีอยุธยา
 และตำบลไผ่กองดิน ตำบลลาลี อำเภอบางบาล จังหวัดลพบุรี
 เพื่อจัดจ้างทางหลวงจังหวัดหมายเลข 3263 สายอยุธยา-บ้านลาลี

พ.ศ. 2534

มาตราส่วน 1:20,000



แผนที่หมายเลข 4



เครื่องหมาย

- แนวเขตที่ดินที่ต้องเวนคืน
- แยกตำบล
- ทางหลวง
- สะพาน
- คลอง
- หมู่บ้าน
- วัด

กองจัดการเวนคืนที่ดิน
กรมทางหลวง

(นายนิยม สยามสุภา)

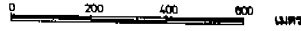
ผู้อำนวยการกองจัดการเวนคืนที่ดิน

(นายเลียง วงศ์วิทยา)
อธิบดีกรมทางหลวง

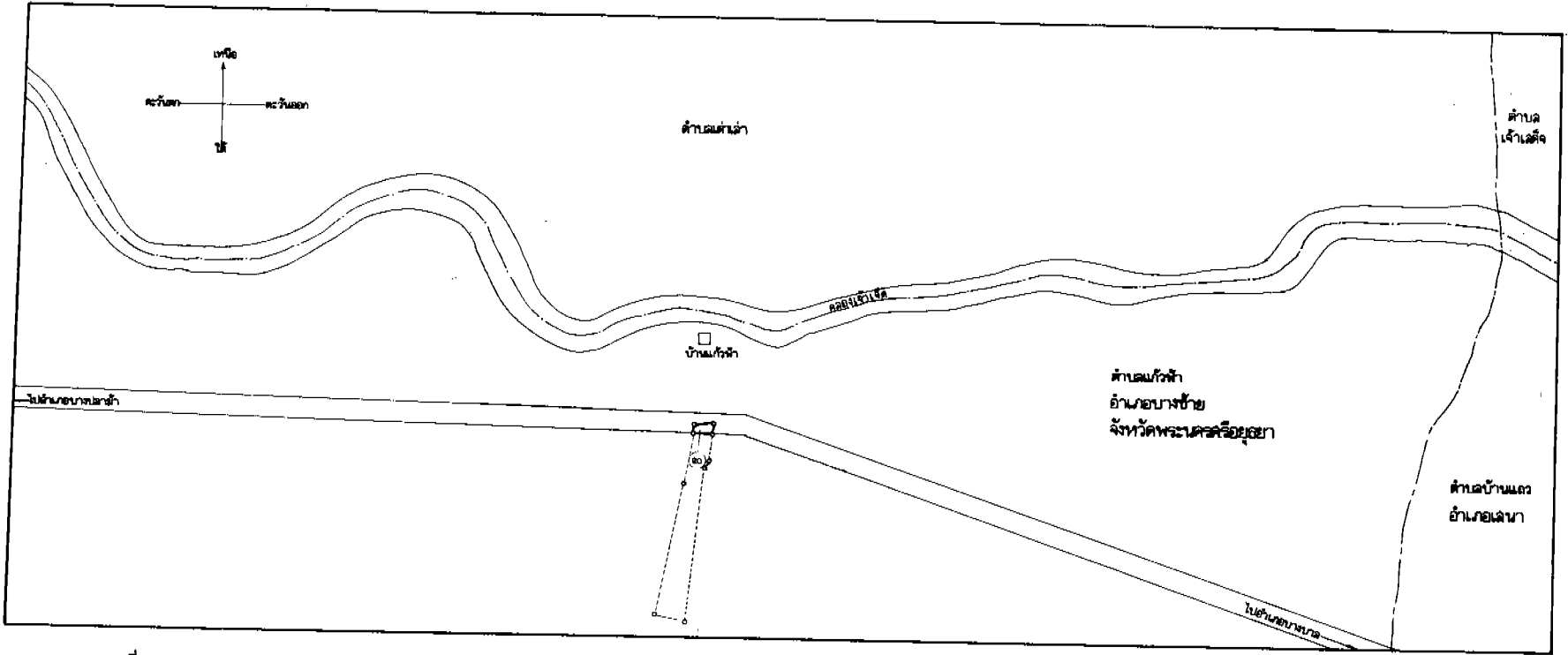
แผนที่ท้ายพระราชบัญญัติเวนคืนอสังหาริมทรัพย์
 ในท้องที่ตำบลบ้านโสม อำเภอพระนครศรีอยุธยา ตำบลมหาพรหมณ์ ตำบลพระขาว ตำบลบ้านเต่า อำเภอบางบาล
 ตำบลบางมะโค ตำบลลำกอก ตำบลเจ้าเจ็ด อำเภอเสนา ตำบลแก้วฟ้า ตำบลบางซ้าย อำเภอบางซ้าย จังหวัดพระนครศรีอยุธยา
 และตำบลไม้กุงดิน ตำบลลำดี อำเภอบางบาล จังหวัดสุพรรณบุรี
 เพื่อสร้างทางหลวงจังหวัดหมายเลข 3263 สายอยุธยา-บ้านลำดี

พ.ศ. 2534

มาตราส่วน 1:20,000



แผนที่หมายเลข 5



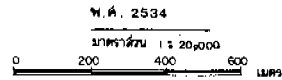
- เครื่องหมาย**
- แนวเขตที่ดินที่โอนเวนคืน
 - เขตตำบล
 - เขตอำเภอ
 - ทางหลวง
 - คลอง
 - หมู่บ้าน

กองจัดการที่ดิน
กรมทางหลวง

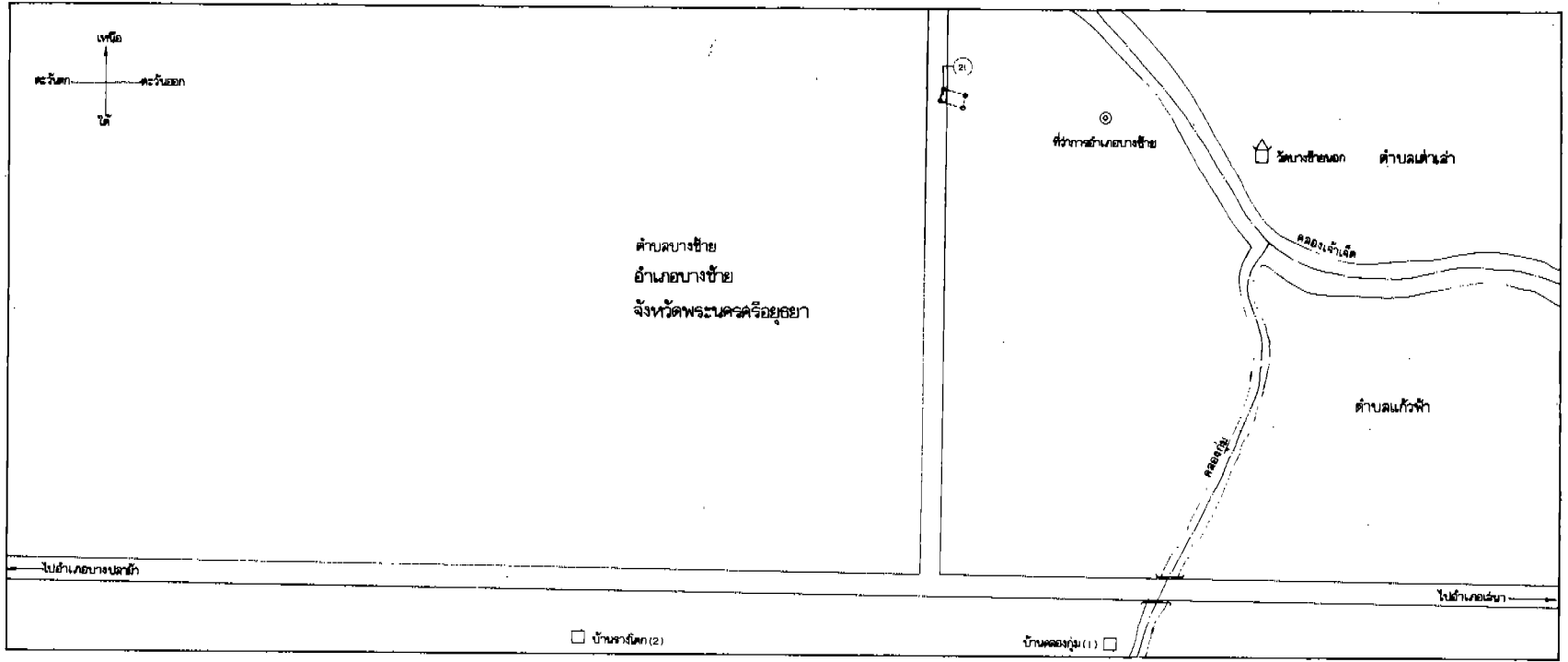
(นายอนันต์ อนันตกุล)
ผู้อำนวยการกองจัดการที่ดิน

(นายอนันต์ อนันตกุล)
อธิบดีกรมทางหลวง

แผนที่ท้ายพระราชบัญญัติเวนคืนอสังหาริมทรัพย์
 ในท้องที่ตำบลบ้านน้อย อำเภอพระนครศรีอยุธยา ตำบลมหาพฤฒาราม ตำบลพระขาว ตำบลน้ำเค็ม อำเภอบางบาล
 ตำบลบางนมโค ตำบลลำนากอ ตำบลคำเจ็ด อำเภอลำสนัก ตำบลแก้วฟ้า ตำบลบางซ้าย อำเภอบางซ้าย จังหวัดพระนครศรีอยุธยา
 และตำบลไม้ดอกไม้ประดับ ตำบลลำไทร อำเภอบางบาล จังหวัดฉะเชิงเทรา
 เพื่อสร้างทางหลวงจังหวัดหมายเลข 3263 สายอยุธยา-บ้านลำไทร



แผนที่หมายเลข 6



- เครื่องหมาย**
- แนวเขตที่ดินที่ต้องเวนคืน
 - เขตตำบล
 - ทางหลวง
 - ระบาย
 - คลอง
 - ที่ว่าการอำเภอ
 - หมู่บ้าน
 - วัด

กองจัดการกรณีที่ดิน
กรมทางหลวง

(นายวิเชียร สัทธกรณ์)
 ผู้อำนวยการกองจัดการกรณีที่ดิน

(นายเลียง วงศ์วิเชียร)
 อธิบดีกรมทางหลวง

แผนที่ท้ายพระราชบัญญัติเวนคืนอสังหาริมทรัพย์

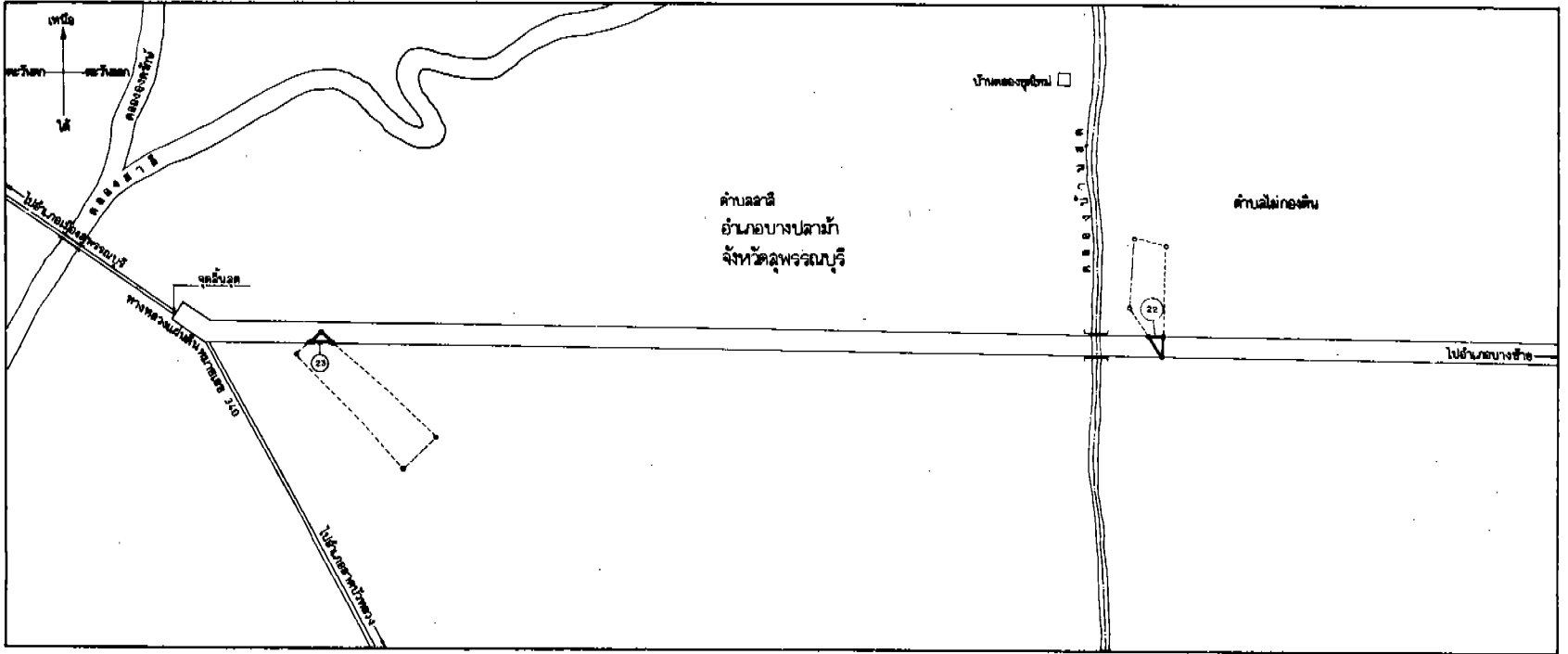
ในท้องที่ตำบลบ้านป้อม อำเภอพระนครศรีอยุธยา ตำบลมหาพรหมณ์ ตำบลพระธาตุ ตำบลน้ำเต้า อำเภอบางบาล
ตำบลบางนมโค ตำบลลางก่อ ตำบลคำเจ็ด อำเภอเสนา ตำบลแก้วฟ้า ตำบลบางซ้าย อำเภอบางซ้าย จังหวัดพระนครศรีอยุธยา
และตำบลไม้กองดิน ตำบลลาลี่ อำเภอบางปลาม้า จังหวัดสุพรรณบุรี
เพื่อสร้างทางหลวงจังหวัดหมายเลข 3263 ลายอยุธยา - บ้านลาลี่

พ.ศ. 2534

มาตราส่วน 1 : 20,000

0 200 400 600 เมตร

แผนที่หมายเลข 7



เครื่องหมาย

- แนวเขตที่ดินที่ถือกรรมสิทธิ์
- เขตตำบล
- ทางหลวง
- สะพาน
- คลอง
- หมู่บ้าน

กองจัดการมรดกที่ดิน
กรมทางหลวง

(นายวิเชียร สุทธิสุข)
ผู้อำนวยการกองจัดการมรดกที่ดิน

(นายสมิทธิ์ วัฒนวิเชียร)
อธิบดีกรมทางหลวง

บัญชีรายชื่อเจ้าของหรือผู้ครอบครองที่ดินที่ต้องเวนคืนทรัพย์ราษฎรราชบัญญัติเวนคืนอสังหาริมทรัพย์
 ในท้องที่ตำบลบ้านป้อม อำเภอพระนครศรีอยุธยา ตำบลมหาพรหมณ์ ตำบลพระขาว ตำบลน้ำเต้า อำเภอบางบาล ตำบลบางนมโค ตำบลลำเฒ่า อำเภอเสนา
 ตำบลแก้วฟ้า ตำบลบางซ้าย อำเภอบางซ้าย จังหวัดพระนครศรีอยุธยา และตำบลไผ่กองดิน อำเภอบางปลาม้า จังหวัดสุพรรณบุรี

เพื่อสร้างทางหลวงจังหวัดหมายเลข 3263 สายอยุธยา - บ้านล้าลี

พ.ศ. 2534

แบบ หมายเลข	รายชื่อเจ้าของหรือผู้ครอบครอง	ตั้งบ้านเรือนอยู่ที่		ที่ดินตั้งอยู่ที่			หนังสือสำคัญ				เนื้อที่ตามหนังสือสำคัญ			เนื้อที่ที่ต้องเวนคืน			หมายเหตุ	
		แขวง/ ตำบล	เขต/ อำเภอ	จังหวัด	ตำบล	อำเภอ	จังหวัด	ประเภท	เลขที่	ระวาง	เลขที่ดิน	หน้า สำรวจ	ไร่	งาน	ตาราง วา	ไร่		งาน
1	วัดราชพลี (ร้าง)	บ้านป้อม	พระนครศรีอยุธยา	พระนครศรีอยุธยา	บ้านป้อม	พระนครศรีอยุธยา	โฉนด	1074	13ต 2อ 13ต 3อ	320	632	4	3	-	-	-	25	แผนที่หมายเลข 1
2	กระทรวงกลาโหม	พระราชวัง	พระนครศรีอยุธยา	กรุงเทพมหานคร	"	"	โฉนด	7351	12ต 2อ	366	457	79	1	52	11	2	54	"
3	วัดกษัตราธิราช	"	"	"	"	"	โฉนด	2174	12ต 2อ	191	267	10	3	80	-	2	79	"
4	นายยิ้ม มหากิจ	"	"	"	"	"	โฉนด	9434	12ต 2อ	402	585	5	3	40	-	2	06	"
5	วัดวรเชตุ	"	"	"	"	"	โฉนด	9564	13ต 2อ 12ต 2อ	414	593	33	2	-	3	1	80	"
6	น.ส.รัตนา ไตรถวิล	"	"	"	"	"	โฉนด	2044	13ต 1อ	58	131	17	2	84	-	-	34	"
7	สำนักงานทรัพย์สินส่วนพระมหากษัตริย์	วิเศษพยาบาล	ดุสิต	กรุงเทพมหานคร	มพท พระราชวัง	บางบาล	โฉนด	7994	13ต 1อ	191	1076	4	-	81	4	-	81	"
8	สำนักงานทรัพย์สินส่วนพระมหากษัตริย์	"	"	"	"	"	โฉนด	7990	13ต 1อ	244	1073	12	-	88	12	-	88	"
9	ร.ต.อ.อนิต ภูวิทย์	บางพลัด	บางกอกน้อย	"	พระขาว	"	โฉนด	288	13ต 1อ	115	288	13	-	24	-	-	58	"
10	นางพวง ผลเจริญสุข	พระขาว	บางบาล	พระนครศรีอยุธยา	"	"	โฉนด	271	13ต 2อ 13ต 1อ	290	271	8	-	36	-	-	46	แผนที่หมายเลข 2
11	นายพัน ไวยภาค	"	"	"	"	"	โฉนด	496	14ต 2อ 14ต 3อ	103	496	22	-	80	-	-	35	"
12	นางชนทอง หวังทพอนุเคราะห์	"	"	"	"	"	โฉนด	547	14ต 3อ	74	547	19	1	24	-	3	72	"
13	วัดบางนมโค	บางนมโค	เสนา	"	น้ำเต้า	"	โฉนด	2938	14ต 4อ	81	302	6	1	-	1	-	84	แผนที่หมายเลข 3

ฉบับพิเศษ หน้า ๑๔

เล่ม ๑๐๘ ตอนที่ ๑๓๐ ราชกิจจานุเบกษา ๒๗ กันยายน ๒๕๓๔

หมายเหตุ:- เหตุผลในการประกาศใช้พระราชบัญญัติฉบับนี้ คือ เนื่องจาก
กรมทางหลวงได้ทำการสำรวจที่จะต้องเวนคืนเพื่อสร้างทางหลวงจังหวัด
หมายเลข ๓๒๖๓ สายอยุธยา-บ้านสาส์ ตามที่ได้มีการกำหนดแนวทางหลวง
ที่จะสร้างไว้แล้วตามพระราชกฤษฎีกากำหนดแนวทางหลวงที่จะสร้างทาง
หลวงจังหวัด สายสุพรรณบุรี-อำเภอเสนา-อยุธยา ตอนบ้านสาส์-อยุธยา
พ.ศ. ๒๕๒๑ เสร็จแล้ว สมควรดำเนินการเพื่อเวนคืนอสังหาริมทรัพย์
ดังกล่าวต่อไป จึงจำเป็นต้องตราพระราชบัญญัตินี้