



พระราชกฤษฎีกา

กำหนดบริเวณที่ดินป่าเขาแดน ป่าเขาน้ำค้าง ป่าควนสีหรง
ป่าควนทางस्या และป่าควนเขาใหม่ ในท้องที่ตำบลคลองทราย
ตำบลคลองขวาง ตำบลทับช้าง ตำบลประกอบ อำเภอนาทวี
และตำบลปริก ตำบลสำนักแก้ว อำเภอสะเตา จังหวัดสงขลา
ให้เป็นอุทยานแห่งชาติ พ.ศ. ๒๕๓๔

ภูมิพลอดุลยเดช ป.ร.

ให้ไว้ ณ วันที่ ๑๓ กรกฎาคม พ.ศ. ๒๕๓๔

เป็นปีที่ ๔๖ ในรัชกาลปัจจุบัน

พระบาทสมเด็จพระปรมินทรมหาภูมิพลอดุลยเดช มีพระบรมราช
โองการโปรดเกล้าฯ ให้ประกาศว่า

โดยที่เป็นการสมควรกำหนดบริเวณที่ดินป่าเขาแดน ป่าเขาน้ำค้าง
ป่าควนสีหรง ป่าควนทางस्या และป่าควนเขาใหม่ ในท้องที่ตำบล

เล่ม ๑๐๘ ตอนที่ ๑๒๑ ราชกิจจานุเบกษา ๒๒ กรกฎาคม ๒๕๓๔

คลองทราย ตำบลคลองขวาง ตำบลทับช้าง ตำบลประกอบ อำเภอนาทวี และตำบลปริก ตำบลสำนักแก้ว อำเภอสะเตา จังหวัดสงขลา ให้เป็นอุทยานแห่งชาติ

อาศัยอำนาจตามความในมาตรา ๒๕ แห่งธรรมนูญการปกครองราชอาณาจักร พุทธศักราช ๒๕๓๔ และมาตรา ๖ แห่งพระราชบัญญัติอุทยานแห่งชาติ พ.ศ. ๒๕๐๔ จึงทรงพระกรุณาโปรดเกล้าฯ ให้ตราพระราชกฤษฎีกาขึ้นไว้ ดังต่อไปนี้

มาตรา ๑ พระราชกฤษฎีกานี้เรียกว่า “พระราชกฤษฎีกากำหนดบริเวณที่ดิน ป่าเขาแดน ป่าเขาน้ำค้าง ป่าควนสีหรง ป่าควนทางสยา และป่าควนเขาใหม่ ในท้องที่ตำบลคลองทราย ตำบลคลองขวาง ตำบลทับช้าง ตำบลประกอบ อำเภอนาทวี และตำบลปริก ตำบลสำนักแก้ว อำเภอสะเตา จังหวัดสงขลา ให้เป็นอุทยานแห่งชาติ พ.ศ. ๒๕๓๔”

มาตรา ๒ พระราชกฤษฎีกานี้ให้ใช้บังคับตั้งแต่วันถัดจากวันประกาศในราชกิจจานุเบกษาเป็นต้นไป

มาตรา ๓ ให้บริเวณที่ดินป่าเขาแดน ป่าเขาน้ำค้าง ป่าควนสีหรง ป่าควนทางสยา และป่าควนเขาใหม่ ในท้องที่ตำบลคลองทราย ตำบลคลองขวาง ตำบลทับช้าง ตำบลประกอบ อำเภอนาทวี และตำบลปริก ตำบลสำนักแก้ว อำเภอสะเตา จังหวัดสงขลา ภายในแนวเขตตามแผนที่ท้ายพระราชกฤษฎีกานี้ เป็นอุทยานแห่งชาติ

มาตรา ๔ ให้รัฐมนตรีว่าการกระทรวงเกษตรและสหกรณ์รักษาการ
ตามพระราชกฤษฎีกานี้

ผู้รับสนองพระบรมราชโองการ

อานันท์ ปันยารชุน

นายกรัฐมนตรี

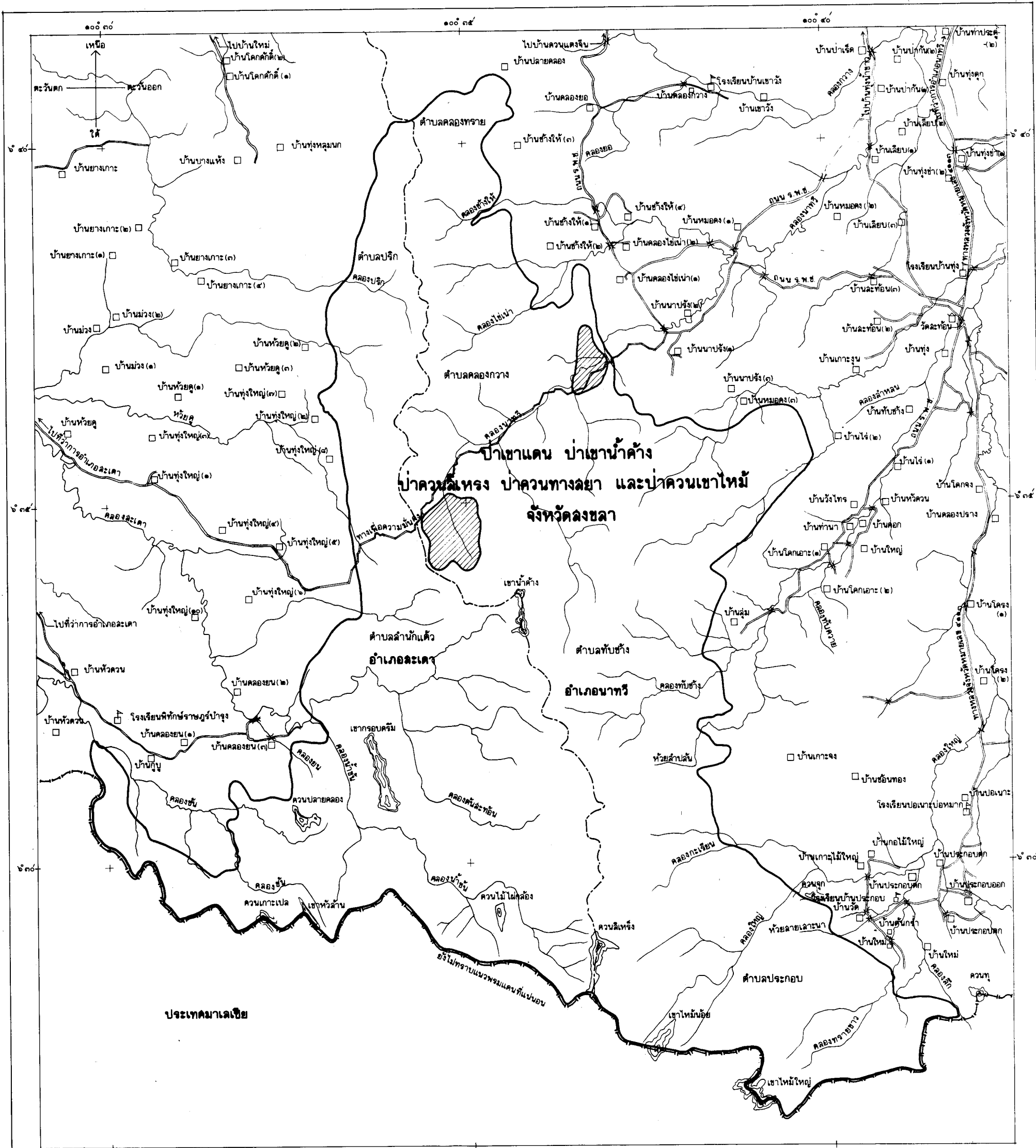
เล่ม ๑๐๘ ตอนที่ ๑๒๗ ราชกิจจานุเบกษา ๒๒ กรกฎาคม ๒๕๓๔

หมายเหตุ :- เหตุผลในการประกาศใช้พระราชกฤษฎีกาฉบับนี้ คือ เนื่องจาก บริเวณที่ดินป่าเขาแดน ป่าเขาน้ำค้าง ป่าควนสีหรง ป่าควนทางสยา และป่าควนเขาโหม้ ในท้องที่ตำบลคลองทราย ตำบลคลองขวาง ตำบลทับช้าง ตำบลประกอบ อำเภอนาทวี และตำบลปริก ตำบลสำนักแก้ว อำเภอสะเตา จังหวัดสงขลา เนื้อที่ประมาณ ๒๑๒ ตารางกิโลเมตร หรือประมาณ ๑๓๒,๕๐๐ ไร่ ประกอบด้วยทรัพยากรธรรมชาติที่สำคัญและมีค่า เช่น พันธุ์ไม้ ของป่า สัตว์ป่านานาชนิด ตลอดจนทิวทัศน์ ป่าและภูเขาที่สวยงามยิ่ง สมควรกำหนดให้เป็นอุทยานแห่งชาติตามพระราชบัญญัติอุทยานแห่งชาติ พ.ศ. ๒๕๐๔ เพื่อสงวนไว้ให้คงอยู่ในสภาพธรรมชาติเดิม มิให้ถูกทำลายหรือเปลี่ยนแปลงไป เพื่อประโยชน์แก่การศึกษาและนรมย์ของประชาชน และเพื่ออำนวยความสะดวกอันแก่รัฐและประชาชน จึงจำเป็นต้องตราพระราชกฤษฎีกานี้



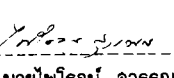

แผนที่ท้ายพระราชกฤษฎีกา
กำหนดบริเวณที่ดินป่าเขาแดน ป่าเขาน้ำค้าง ป่าควนฉีหลง ป่าควนทางลยา และป่าควนเขาใหม่
ในท้องที่ตำบลคลองทราย ตำบลคลองกวาง ตำบลทับช้าง ตำบลประกอบ อำเภอนาทวี
และตำบลปริก ตำบลลำน้ำแก้ว อำเภอละเคาะ จังหวัดสงขลา
ให้เป็นอุทยานแห่งชาติ
พ.ศ. ๒๕๓๕

เนื้อที่ประมาณ ๒๑๒ ตารางกิโลเมตร หรือประมาณ ๑๓๒,๕๐๐ ไร่
 มาตรฐาน ๑:๑๐๐,๐๐๐

เมตร ๑๐๐๐ ๐ ๕ ๑๐ ๑๕ ๒๐ ๒๕ ๓๐ กิโลเมตร



- เครื่องหมาย**
- แนวเขตอุทยานแห่งชาติ
 - ▨ บริเวณที่กั้นออกจากกรเป็นอุทยานแห่งชาติ
 - เขตประเทศ
 - เขตอำเภอ
 - == ทางหลวง ถนน
 - ฝาย
 - แม่น้ำ คลอง ห้วย
 - ภูเขา ควน เนิน
 - หมู่บ้าน
 - โรงเรียน
 - วัด

 (นายสุทธิพงษ์ สิงห์พันธุ์) ผู้อำนวยการกองอุทยานแห่งชาติ	 (นายปานชัย แผนมุนินทร์) จำลอง
 (นายโพธิ์จรรย์ สุวรรณกร) อธิบดีกรมป่าไม้	 (นายชนะ เจริญวิไล) ตรวจ