



พระราชกฤษฎีกา

กำหนดเขตที่ดินในบริเวณที่จะเวนคืน เพื่อสร้างและขยาย
ทางหลวงแผ่นดินหมายเลข ๓ สายกรุงเทพฯ - ตราด
ตอนเลี้ยวเมืองชลบุรี

พ.ศ. ๒๕๓๓

ภูมิพลอดุลยเดช ป.ร.

ให้ไว้ ณ วันที่ ๑๑ กันยายน พ.ศ. ๒๕๓๓

เป็นปีที่ ๔๕ ในรัชกาลปัจจุบัน

พระบาทสมเด็จพระปรมินทรมหาภูมิพลอดุลยเดช มีพระ
บรมราชโองการโปรดเกล้าฯ ให้ประกาศว่า

โดยที่เป็นการสมควรกำหนดเขตที่ดินในบริเวณที่จะ
เวนคืน เพื่อประโยชน์ในการดำเนินการเวนคืนอสังหาริมทรัพย์
เพื่อประโยชน์สาธารณะในการสร้างและขยายทางหลวงแผ่นดิน

เล่ม ๑๐๓ ตอนที่ ๑๓๘ ราชกิจจานุเบกษา ๑๘ กันยายน ๒๕๓๓

หมายเลข ๓ สายกรุงเทพฯ-ตราด ตอนเลี้ยวเมืองชลบุรี ในท้องที่
อำเภอเมืองชลบุรี จังหวัดชลบุรี

อาศัยอำนาจตามความในมาตรา ๑๕๘ ของรัฐธรรมนูญแห่ง
ราชอาณาจักรไทย และข้อ ๖๓ แห่งประกาศของคณะปฏิวัติ ฉบับ
ที่ ๒๘๕ ลงวันที่ ๒๘ พฤศจิกายน พ.ศ. ๒๕๑๕ ซึ่งแก้ไขเพิ่มเติม
โดยพระราชบัญญัติแก้ไขเพิ่มเติมประกาศของคณะปฏิวัติ ฉบับที่
๒๘๕ ลงวันที่ ๒๘ พฤศจิกายน พ.ศ. ๒๕๑๕ (ฉบับที่ ๒) พ.ศ.
๒๕๓๐ ประกอบกับมาตรา ๕ วรรคสาม และมาตรา ๖ แห่ง
พระราชบัญญัติว่าด้วยการเวนคืนอสังหาริมทรัพย์ พ.ศ. ๒๕๓๐
จึงทรงพระกรุณาโปรดเกล้าฯ ให้ตราพระราชกฤษฎีกาขึ้นไว้ ดัง
ต่อไปนี้

มาตรา ๑ พระราชกฤษฎีกานี้เรียกว่า “พระราชกฤษฎีกา
กำหนดเขตที่ดินในบริเวณที่จะเวนคืน เพื่อสร้างและขยายทาง
หลวงแผ่นดินหมายเลข ๓ สายกรุงเทพฯ-ตราด ตอนเลี้ยวเมือง
ชลบุรี พ.ศ. ๒๕๓๓”

มาตรา ๒ พระราชกฤษฎีกานี้ให้ใช้บังคับตั้งแต่วันถัดจาก
วันประกาศในราชกิจจานุเบกษาเป็นต้นไป

มาตรา ๓ พระราชกฤษฎีกานี้ให้ใช้บังคับได้เมื่อกำหนดสปี

มาตรา ๔ ให้อธิบดีกรมทางหลวงเป็นเจ้าหน้าที่เวนคืนตาม
พระราชกฤษฎีกานี้

เล่ม ๑๐๗ ตอนที่ ๑๗๘ ราชกิจจานุเบกษา ๑๘ กันยายน ๒๕๓๓

มาตรา ๕ เขตที่ดินในบริเวณที่จะเวนคืนตามพระราชกฤษฎีกา อยู่ในท้องที่อำเภอเมืองชลบุรี จังหวัดชลบุรี มีส่วนกว้างที่สุดห้าสิบเมตร ทงน ภายในแนวเขตตามแผนที่ท้ายพระราชกฤษฎีกา

มาตรา ๖ ให้รัฐมนตรีว่าการกระทรวงคมนาคมรักษาการตามพระราชกฤษฎีกา

ผู้รับสนองพระบรมราชโองการ

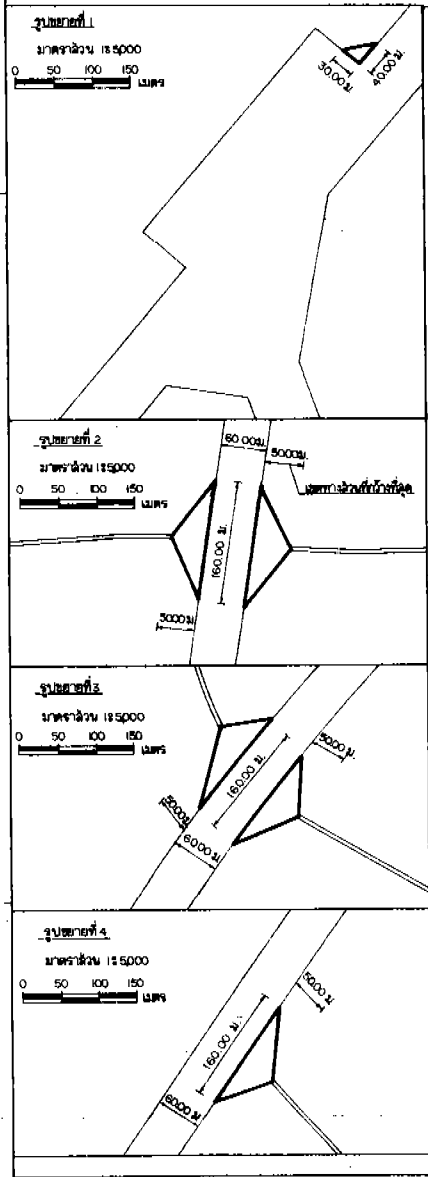
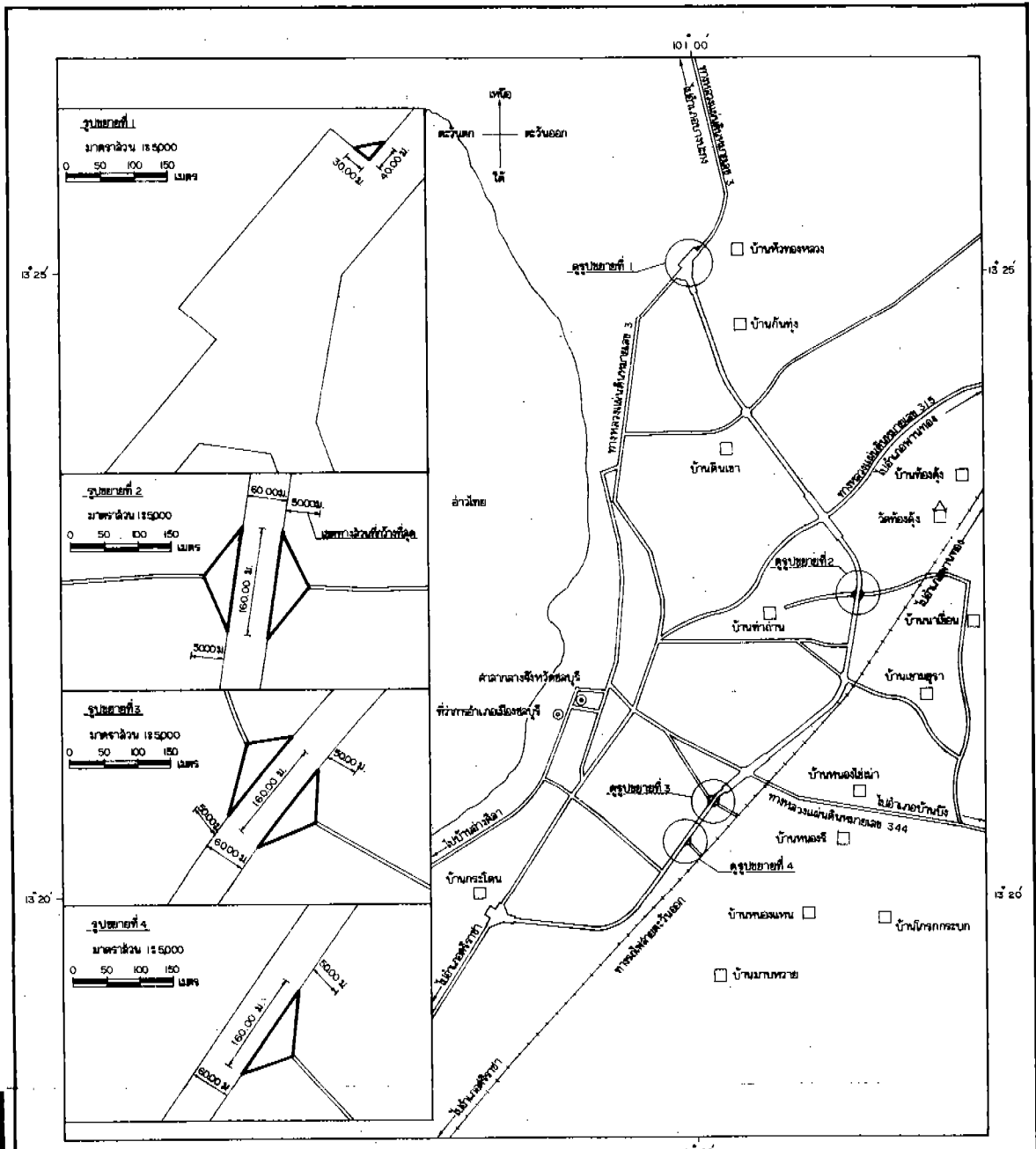
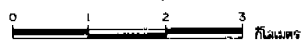
พลเอกชาติชาย ชุณหะวัณ

นายกรัฐมนตรี

แผนที่ท้ายพระราชบัญญัติ
กำหนดเขตพื้นที่ในบริเวณที่จะเวนคืน
เพื่อสร้างและขยายทางหลวงแผ่นดินหมายเลข 3 ด้วยกรุงเทพมหานคร-ตราด ตอนเฉลี่ยเมืองชลบุรี

พ.ศ. 2533

มาตราส่วน 1:50000



- เครื่องหมาย**
- แนวเขตที่ดินในบริเวณที่จะเวนคืน
 - ทางหลวง ถนน
 - ทางรถไฟ
 - ⊙ ศาลากลางจังหวัด
 - ⊙ ที่ว่าการอำเภอ
 - หมู่บ้าน
 - △ วัด

กองจัดการจราจรที่ดิน
กรมทางหลวง
[Signature]
(นายวิเชียร สุทธิสุภา)
ผู้อำนวยการกองจัดการจราจรที่ดิน
[Signature]
(นายฉวีชัย วงศ์วิเชียร)
อธิบดีกรมทางหลวง

ฉบับพิเศษ หน้า ๑๘

เล่ม ๑๐๗ ตอนที่ ๑๗๘ ราชกิจจานุเบกษา ๑๘ กันยายน ๒๕๓๓

หมายเหตุ:— เหตุผลในการประกาศใช้พระราชกฤษฎีกาฉบับนี้ คือ เนื่องจากมีความจำเป็นจะต้องสร้างและขยายทางหลวงแผ่นดินหมายเลข ๓ สายกรุงเทพฯ—ตราด ตอนเลียบเมืองชลบุรี ในท้องที่อำเภอเมืองชลบุรี จังหวัดชลบุรี เพื่ออำนวยความสะดวกและความรวดเร็วแก่การจราจรและการขนส่งอันเป็นกิจการสาธารณูปโภค ในการสมควรกำหนดเขตที่ดินในบริเวณที่จะเวนคืนในท้องที่ดังกล่าว เพื่อให้เจ้าหน้าที่หรือผู้ซึ่งได้รับมอบหมายจากเจ้าหน้าที่มีสิทธิเข้าไปทำการสำรวจเพื่อทราบข้อเท็จจริงเกี่ยวกับอสังหาริมทรัพย์ที่จะต้องเวนคืนที่แน่นอน จึงจำเป็นต้องตราพระราชกฤษฎีกานี้