

พระราชกฤษฎีกา

กำหนดบริเวณที่ดินเกาะไม้งามใต้ เกาะตะละเบ็ง

เกาะลันตาใหญ่ เกาะโหลง เกาะตุนลิม่า เกาะรอกนอก

เกาะรอกใน เกาะหินแดง และเกาะใกล้เคียง

ในท้องที่ตำบลเกาะกลาง ตำบลเกาะลันตาน้อย และตำบลเกาะลันตาใหญ่

อำเภอเกาะลันตา จังหวัดกระบี่ ให้เป็นอุทยานแห่งชาติ

พ.ศ. ๒๕๓๓

ภูมิพลอดุลยเดช ป.ร.

ให้ไว้ ณ วันที่ ๘ สิงหาคม พ.ศ. ๒๕๓๓

เป็นปีที่ ๔๕ ในรัชกาลปัจจุบัน

พระบาทสมเด็จพระปรมินทรมหาภูมิพลอดุลยเดช มีพระบรมราช

โองการโปรดเกล้าฯ ให้ประกาศว่า

โดยที่เป็นการสมควรกำหนดบริเวณที่ดินเกาะไม้งามใต้ เกาะ
ตะละเบ็ง เกาะลันตาใหญ่ เกาะไหง เกาะตุนลิมา เกาะรอกนอก
เกาะรอกใน เกาะหินแดง และเกาะใกล้เคียง ในท้องที่ตำบลเกาะกลาง
ตำบลเกาะลันตาน้อย และตำบลเกาะลันตาใหญ่ อำเภอเกาะลันตา
จังหวัดกระบี่ ให้เป็นอุทยานแห่งชาติ

อาศัยอำนาจตามความในมาตรา ๑๕๕ ของรัฐธรรมนูญแห่งราชอาณาจักรไทย และมาตรา ๖ แห่งพระราชบัญญัติอุทยานแห่งชาติ พ.ศ. ๒๕๐๔ จึงทรงพระกรุณาโปรดเกล้าฯ ให้ตราพระราชกฤษฎีกาขึ้นไว้ดังต่อไปนี้

มาตรา ๑ พระราชกฤษฎีกานี้เรียกว่า “พระราชกฤษฎีกากำหนดบริเวณที่ดินเกาะไม้งามใต้ เกาะตะละเบ็ง เกาะลันตาใหญ่ เกาะไหง เกาะตุนลิมา เกาะรอกนอก เกาะรอกใน เกาะหินแดง และเกาะใกล้เคียง ในท้องที่ตำบลเกาะกลาง ตำบลเกาะลันตาน้อย และตำบลเกาะลันตาใหญ่ อำเภอเกาะลันตา จังหวัดกระบี่ ให้เป็นอุทยานแห่งชาติ พ.ศ. ๒๕๓๓”

มาตรา ๒ พระราชกฤษฎีกานี้ให้ใช้บังคับตั้งแต่วันถัดจากวันประกาศในราชกิจจานุเบกษาเป็นต้นไป

มาตรา ๓ ให้บริเวณที่ดินเกาะไม้งามใต้ เกาะตะละเบ็ง เกาะลันตาใหญ่ เกาะไหง เกาะตุนลิมา เกาะรอกนอก เกาะรอกใน เกาะหินแดง และเกาะใกล้เคียง ในท้องที่ตำบลเกาะกลาง ตำบลเกาะ

เล่ม ๑๐๑ ตอนที่ ๑๔๖ ราชกิจจานุเบกษา ๑๕ สิงหาคม ๒๕๓๓

ล้านต่าน้อย และตำบลเกาะลันตาใหญ่ อำเภอเกาะลันตา จังหวัดกระบี่
ภายในแนวเขตตามแผนที่ท้ายพระราชกฤษฎีกานี้ เป็นอุทยานแห่งชาติ

มาตรา ๔ ให้รัฐมนตรีว่าการกระทรวงเกษตรและสหกรณ์รักษาการ
ตามพระราชกฤษฎีกานี้

ผู้รับสนองพระบรมราชโองการ

พลเอกชาติชาย ชุณหะวัณ

นายกรัฐมนตรี

ฉบับพิเศษ หน้า ๘

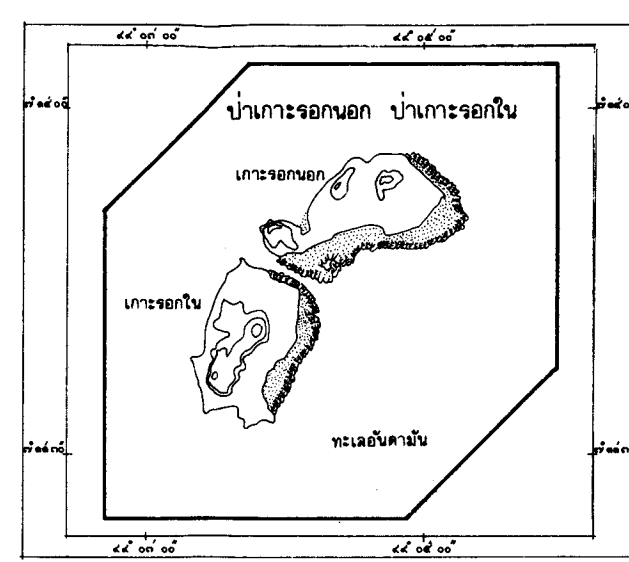
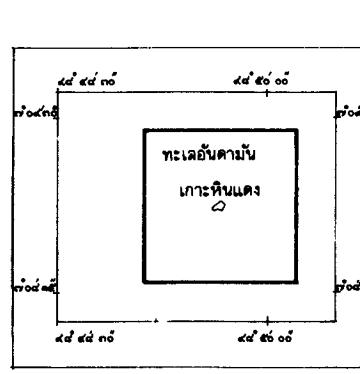
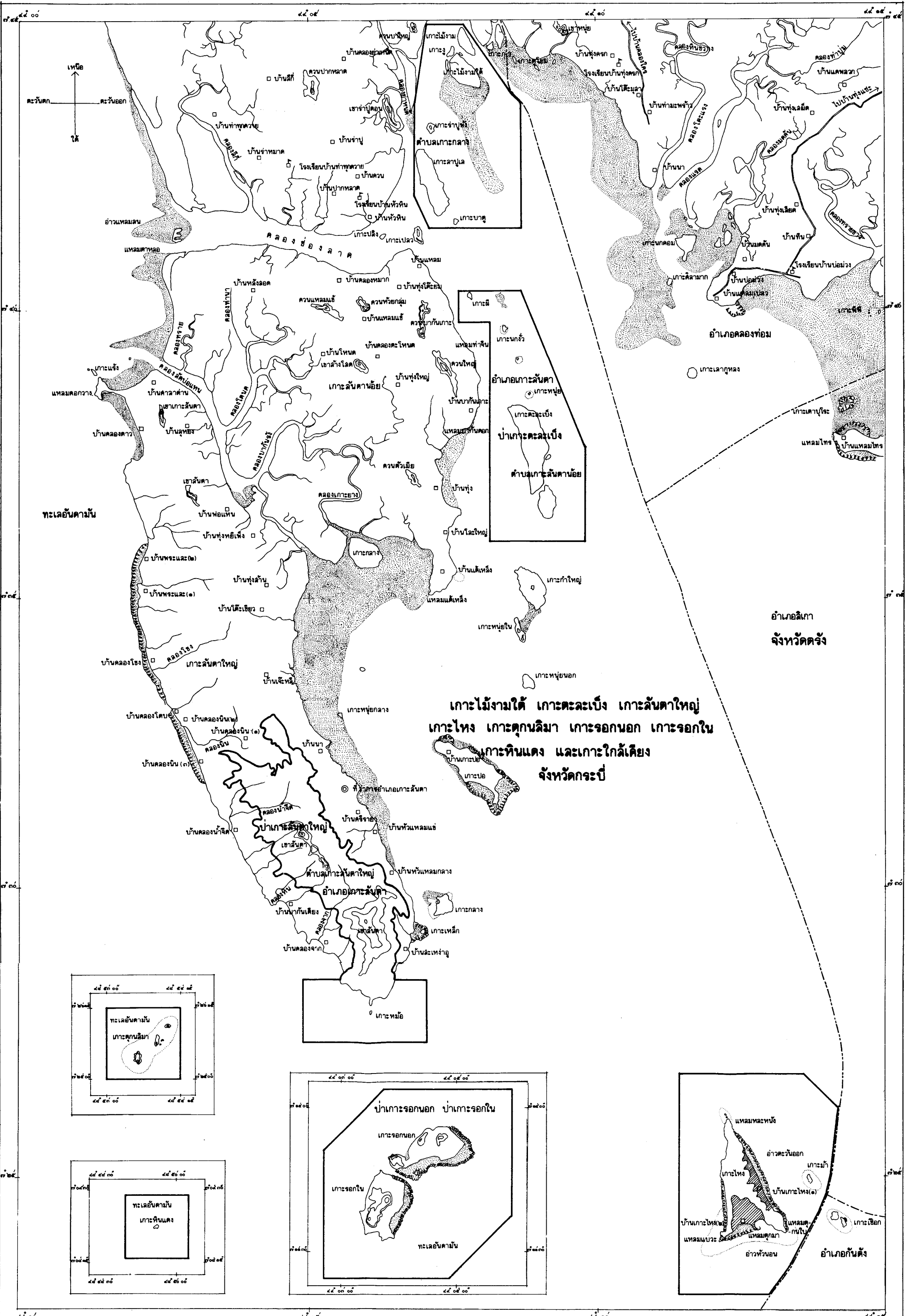
เล่ม ๑๐๑ ตอนที่ ๑๔๖ ราชกิจจานุเบกษา ๑๕ สิงหาคม ๒๕๓๓

หมายเหตุ :- เหตุผลในการประกาศใช้พระราชกฤษฎีกาฉบับนี้ คือ เนื่องจากบริเวณที่ดินเกาะไม้งามใต้ เกาะตะละเบ็ง เกาะสันตาใหญ่ เกาะโหลง เกาะตุนลิมา เกาะรอกนอก เกาะรอกใน เกาะหินแดง และเกาะใกล้เคียง ในท้องที่ตำบลเกาะกลาง ตำบลเกาะสันตานิ้อย และตำบลเกาะสันตาใหญ่ อำเภอเกาะสันตา จังหวัดกระบี่ เนื้อที่ประมาณ ๑๓๔ ตารางกิโลเมตร หรือประมาณ ๘๓,๑๕๐ ไร่ ประกอบด้วยทรัพยากรธรรมชาติที่สำคัญและมีค่า เช่น พันธุ์ไม้ของป่า สัตว์บ้านานาชนิด และแนวปะการัง ที่มีสภาพธรรมชาติบริเวณชายทะเลและเกาะต่าง ๆ ที่สวยงามยิ่ง สมควรกำหนดให้เป็นอุทยานแห่งชาติตามพระราชบัญญัติอุทยานแห่งชาติ พ.ศ. ๒๕๐๔ เพื่อสงวนไว้คงอยู่ในสภาพธรรมชาติเดิมมิให้ถูกทำลายหรือเปลี่ยนแปลงไป เพื่อประโยชน์แก่การศึกษาและรรมย์ของประชาชน และเพื่ออำนวยความสะดวกแก่นักท่องเที่ยวและประชาชน จึงจำเป็นต้องตราพระราชกฤษฎีกานี้

แผนที่ท้ายพระราชกฤษฎีกา
กำหนดบริเวณที่ดินเกาะไม้จามใต้ เกาะตะละเบ็ง เกาะลังตาใหญ่ เกาะโห่ง
เกาะตุณฑลมา เกาะรอกนอก เกาะรอกใน เกาะหินแดง และเกาะใกล้เคียง
ในท้องที่ตำบลเกาะกลาง ตำบลเกาะลังตาน้อย และตำบลเกาะลังตาใหญ่ อำเภอเกาะลังตา จังหวัดกระบี่
ให้เป็นอุทยานแห่งชาติ
พ.ศ. ๒๕๓๓

เนื้อที่ประมาณ ๓๓๕ ตารางกิโลเมตร หรือ ๘๓,๗๕๐ ไร่
มาตราส่วน ๑ : ๑๐๐,๐๐๐

เมตร ๒๐๐๐ ๑๐๐๐ ๐ ๑ ๒ ๓ ๔ กิโลเมตร



- เครื่องหมาย**
- แนวเขตอุทยานแห่งชาติ
 - ▨ บริเวณที่กั้นออกจากการเป็นอุทยานแห่งชาติ
 - - - - - เขตจังหวัด
 - - - - - เขตอำเภอ
 - ทางหลวง ถนน
 - ~ แม่น้ำ คลอง ห้วย
 - ⊙ ทิศทางชาย
 - ⊙ ภาษา ควน เป็นที่ว่าการอำเภอ
 - หมู่บ้าน
 - โรงเรียน

 (นายลูชัย สิงห์พันธุ์) ผู้อำนวยการอุทยานแห่งชาติ จ้างลง ๓๓.๗.๗๖	 (นายปานิชย์ พันธุ์) จ้างลง ๓๓.๗.๗๖
 (นายไพจิตร ภูวรงค์) อธิบดีกรมป่าไม้	 (นายชนะ เดียววิไล) ครุฑ