

ประกาศกรมศิลปากร

เรื่อง กำหนดเขตที่ดินโบราณสถาน

ตามที่กรมศิลปากรได้อาศัยอำนาจตามความในมาตรา ๖ แห่งพระราชบัญญัติว่าด้วยโบราณสถาน ศิลปวัตถุ โบราณวัตถุ และการพิพิธภัณฑ์แห่งชาติ พุทธศักราช ๒๔๗๗ ประกาศกำหนดจำนวนโบราณวัตถุสถานสำหรับชาติ ปราสาทตาเมียนโต๊ต อำเภอมือง ตำบลบักได จังหวัดสุรินทร์ โดยประกาศในราชกิจจานุเบกษา เล่ม ๕๒ ตอนที่ ๗๕ วันที่ ๘ มีนาคม ๒๕๑๘ แต่ยังมีได้กำหนดเขตที่ดินโบราณสถาน นั้น

บัดนี้ กรมศิลปากรขอกำหนดเขตที่ดินโบราณสถาน ปราสาทตาเมียนโต๊ต บัจจุบันตั้งอยู่ ณ ตำบลบักได อำเภอกาบเชิง จังหวัดสุรินทร์ ให้มีพื้นที่โบราณสถานประมาณ ๕ ไร่ ๓ งาน ๘๘ ตารางวา ตามแผนผังฯ แนบท้ายประกาศนี้ ทั้งนี้ โดยอาศัยอำนาจตามความในมาตรา ๑ แห่งพระราชบัญญัติโบราณสถาน โบราณวัตถุ ศิลปวัตถุ และพิพิธภัณฑสถานแห่งชาติ พ.ศ. ๒๕๐๔

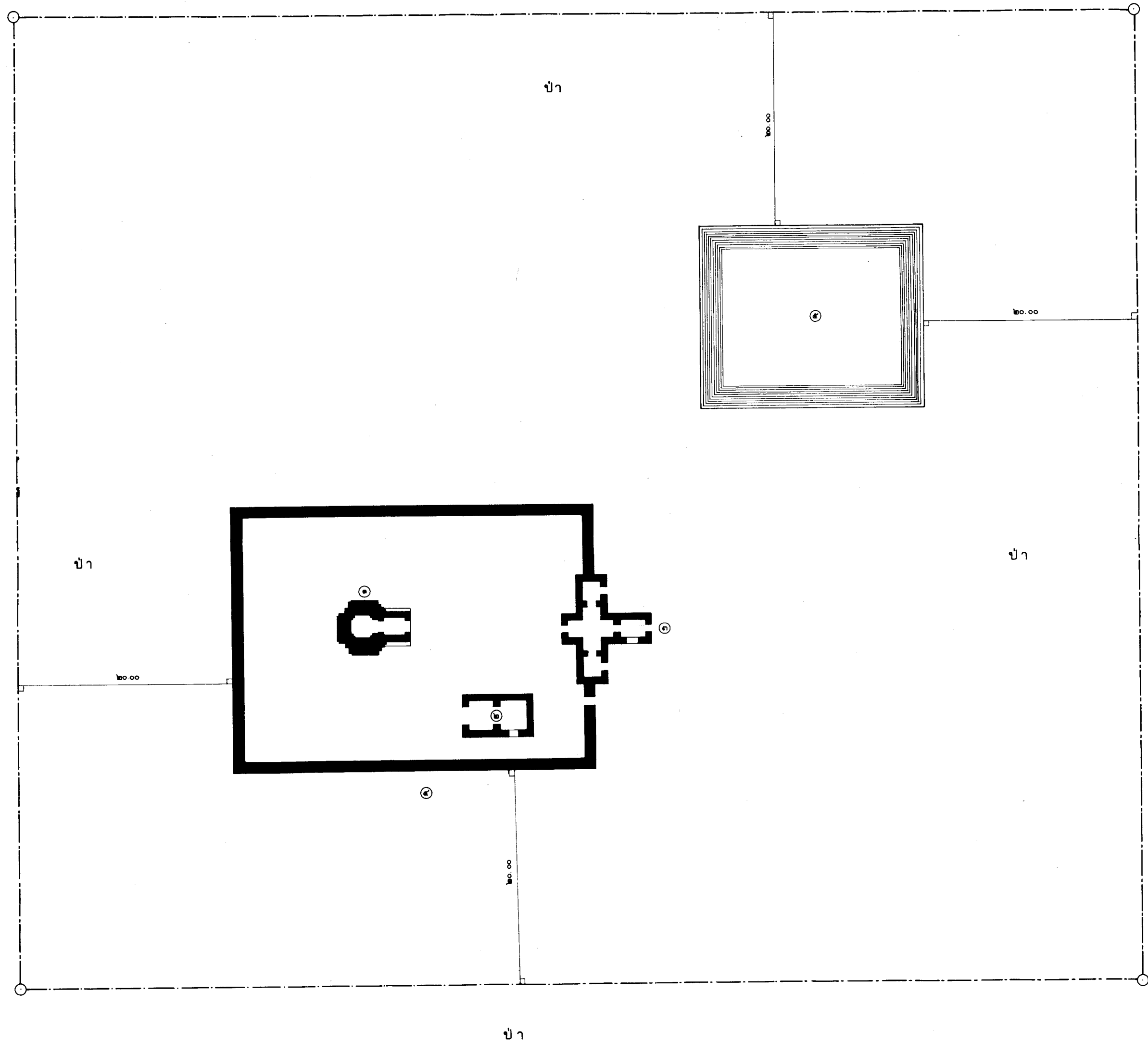
จึงขอประกาศเพื่อทราบทั่วกัน

ประกาศ ณ วันที่ ๒๐ พฤศจิกายน ๒๕๓๒

กุลทรัพย์ เกษแม่นกิจ

รองอธิบดี รักษาราชการแทน

อธิบดีกรมศิลปากร



ผังดัชนี



รายการ

รายการย่อ

- ★ ⊙ ปรางค์ประธาน
- ★ ⊙ บรมนาถบพิตร
- ★ ⊙ โศภิต
- ★ ⊙ กำแพงแก้ว
- ★ ⊙ สระน้ำก่อด้วยศิลาแลงประมาณ ๑๐ ชั้น
- ★ ⊙ โบราณสถาน

— แนวเขตโบราณสถาน

พื้นที่โบราณสถานประมาณ ๕ ไร่ ๓ งาน ๘๘ ค.ร.ว.

เครื่องมือสำรวจ

- กล้องระดับ
- ไม้วัดระดับ
- เข็มทิศ
- เทปวัดระยะ



มาตราส่วน ๑ : ๒๐๐

สำรวจ	ชำนาญ, ประพันธ์, ฉม้อย, ทองสุข, ฉลาด	๒๔ พ.ค. ๓๐
เขียน	ชำนาญ ใบเควด	๔ มิ.ย. ๓๐
คัดลอก	ชำนาญ ใบเควด	๑๐ มิ.ย. ๓๐
นักโบราณคดี	...	
หัวหน้าโครงการ
ผู้อำนวยการ	...	
อธิบดี	...	1

รหัส	แบบทฤษฎีเลข	แผนที่	จำนวนแผ่น
		.	.

ผังบริเวณ :

ปราสาทตาเมือนโต๊ด (ต.โคก)
หมู่ ๘ บ.หนองคันนา
ต. ปักโค อ. กาบเชิง จ. สุรินทร์

โครงการสำรวจ
และขึ้นทะเบียนโบราณสถาน
กองโบราณคดี

กรมศิลปากร

ประกาศกรมศิลปากร
เรื่อง กำหนดเขตที่ดินโบราณสถาน

ตามที่กรมศิลปากรได้อาศัยอำนาจตามความในมาตรา ๖ แห่งพระราชบัญญัติว่าด้วยโบราณสถาน ศิลปวัตถุ โบราณวัตถุ และการพิพิธภัณฑ์แห่งชาติ พุทธศักราช ๒๔๗๗ ประกาศกำหนดจำนวนโบราณวัตถุสถานสำหรับชาติ วัดใหญ่จอมปราสาท อำเภอเมือง ตำบลท่าจีน จังหวัดสมุทรสาคร โดยประกาศในราชกิจจานุเบกษา เล่ม ๕๓ ตอนที่ ๓๔ วันที่ ๒๗ กันยายน ๒๕๑๕ และได้ประกาศกำหนดจำนวนและขอบเขตโบราณสถานสำหรับชาติในราชกิจจานุเบกษา เล่ม ๗๒ ตอนที่ ๒ วันที่ ๔ มกราคม ๒๕๑๘ ไปแล้ว นั้น

บัดนี้ กรมศิลปากรขอกำหนดเขตที่ดินโบราณสถาน วัดใหญ่จอมปราสาท ตำบลท่าจีน อำเภอเมือง จังหวัดสมุทรสาคร ให้มีพื้นที่โบราณสถานประมาณ ๖ ไร่ ๒ งาน ๑๒ ตารางวา ตามแผนผัง ๑ แนบท้ายประกาศนี้ ทั้งนี้ โดยอาศัยอำนาจตามความในมาตรา ๗ แห่งพระราชบัญญัติโบราณสถาน โบราณวัตถุ ศิลปวัตถุ และพิพิธภัณฑสถานแห่งชาติ พ.ศ. ๒๕๐๔

จึงขอประกาศเพื่อทราบทั่วกัน

ประกาศ ณ วันที่ ๒๐ พฤศจิกายน ๒๕๓๒

กุลทรัพย์ เกษแม่นกิจ

รองอธิบดี รักษาราชการแทน

อธิบดีกรมศิลปากร

ประกาศกรมศิลปากร
เรื่อง กำหนดเขตที่ดินโบราณสถาน

ตามที่กรมศิลปากรได้อาศัยอำนาจตามความในมาตรา ๖ แห่งพระราชบัญญัติว่าด้วยโบราณสถาน ศิลปวัตถุ โบราณวัตถุ และการพิพิธภัณฑสถานแห่งชาติ พุทธศักราช ๒๔๗๗ ประกาศกำหนดจำนวนโบราณวัตถุสถานสำหรับชาติ ปราสาทหินสะลอกก๊กอกรรม อำเภออรัญประเทศ ตำบลโคกสูง จังหวัดปราจีนบุรี โดยประกาศในราชกิจจานุเบกษา เล่ม ๕๒ ตอนที่ ๑๕ วันที่ ๘ มีนาคม ๒๕๑๘ และได้ประกาศกำหนดจำนวนและขอบเขตโบราณสถานสำหรับชาติในราชกิจจานุเบกษา เล่ม ๑๔ ตอนที่ ๕๖ วันที่ ๑๒ พฤศจิกายน ๒๕๐๐ ไปแล้ว นั้น

บัดนี้ กรมศิลปากรขอกำหนดเขตที่ดินโบราณสถาน ปราสาทหินสะลอกก๊กอกรรม บัจจุบันตั้งอยู่ ณ ตำบลโคกสูง อำเภอดาพระยา จังหวัดปราจีนบุรี ให้มีพื้นที่โบราณสถานประมาณ ๑๖ ไร่ ๑ งาน ๕๕ ตารางวา ตามแผนผังฯ แนบท้ายประกาศนี้ ทั้งนี้ โดยอาศัยอำนาจตามความในมาตรา ๑ แห่งพระราชบัญญัติโบราณสถาน โบราณวัตถุ ศิลปวัตถุ และพิพิธภัณฑสถานแห่งชาติ พ.ศ. ๒๕๐๔ จึงขอประกาศเพื่อทราบทั่วกัน

ประกาศ ณ วันที่ ๒๐ พฤศจิกายน ๒๕๓๒

กุลทรัพย์ เกษแม่นกิจ

รองอธิบดี รักษาราชการแทน

อธิบดีกรมศิลปากร

ประกาศกรมศิลปากร

เรื่อง กำหนดเขตที่ดินโบราณสถาน

ตามที่กรมศิลปากรได้อาศัยอำนาจตามความในมาตรา ๖ แห่งพระราชบัญญัติว่าด้วยโบราณสถาน ศิลปวัตถุ โบราณวัตถุ และการพิพิธภัณฑ์แห่งชาติ พุทธศักราช ๒๕๑๑ ประกาศกำหนดจำนวนโบราณวัตถุสถานสำหรับชาติ ปราสาททับเสียม (ปราสาททับเข็ญ) อำเภออรัญประเทศ ตำบลโคกสูง จังหวัดปราจีนบุรี โดยประกาศในราชกิจจานุเบกษา เล่ม ๕๒ ตอนที่ ๑๕ วันที่ ๘ มีนาคม ๒๕๑๔ และได้ประกาศกำหนดจำนวนและขอบเขตโบราณสถานสำหรับชาติในราชกิจจานุเบกษา เล่ม ๑๔ ตอนที่ ๘๖ วันที่ ๑๒ พฤศจิกายน ๒๕๐๐ ไปแล้ว นั้น

บัดนี้ กรมศิลปากรขอกำหนดเขตที่ดินโบราณสถาน ปราสาททับเข็ญ ปัจจุบันตั้งอยู่ ณ ตำบลหนองแวง อำเภอตาพระยา จังหวัดปราจีนบุรี ให้มีพื้นที่โบราณสถาน ประมาณ ๒ ไร่ ๒ งาน ๔๔ ตารางวา ตามแผนผังฯ แนบท้ายประกาศนี้ ทั้งนี้ โดยอาศัยอำนาจตามความในมาตรา ๑ แห่งพระราชบัญญัติโบราณสถาน โบราณวัตถุ ศิลปวัตถุ และพิพิธภัณฑสถานแห่งชาติ พ.ศ. ๒๕๐๔ จึงขอประกาศเพื่อทราบทั่วกัน

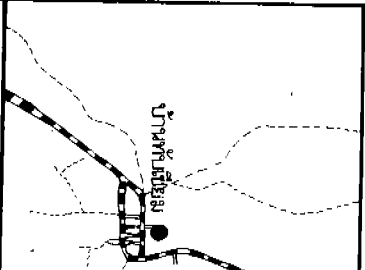
ประกาศ ณ วันที่ ๒๐ พฤศจิกายน ๒๕๑๒

กุลทรัพย์ เกษแม่นกิจ

รองอธิบดี รักษาราชการแทน

อธิบดีกรมศิลปากร

ผังตัดขวาง



รายละเอียด


★ (●) ปราสาทหินโบราณ

★ โบราณสถาน

○ แหล่งพืชรากฐานอ้างอิง

..... แนวเขตโบราณสถาน

--- แนวเขตวัดวัดทานาม



พิกัดโบราณสถานโบราณ ๒ ไร่ ๒ งาน ๕๕ ตารางวา

มาตราส่วน ๑ : ๒๕๐

สำรวจ	วิฑูรย์, อรรถพร	๔ ก.ย.๒๕๖๓
เขียน	กิตติพงษ์ กุญชรใจ	๔ ก.ย.๒๕๖๓
ตรวจสอบ	อดิศักดิ์ เจริญนิเวศ	๑๐ ก.ค.๒๕๖๓
นักโบราณคดี		
พบโบราณวัตถุ	หิน ๕ ชิ้น	๒๓ ก.ย. ๒๕๖๓
ชื่อ กบ.ค.	หิน ๕ ชิ้น	๒๓ ก.ย. ๒๕๖๓
ชนิด	หิน ๕ ชิ้น	๒๓ ก.ย. ๒๕๖๓
รหัส	แบบพบเคย	แผ่นที่
		จำนวนแผ่น

ผู้ขออนุญาต :

ปราสาทหินโบราณ

ป. ชำนาญ น. ต. ต. ทนองเมือง

อ. ศาปะระยา อ. ปราจีนบุรี

โครงการสำรวจวัดโบราณ

กองโบราณคดี

กรมศิลปากร

