

ประกาศกรมศิลปากร

เรื่อง กำหนดเขตที่ดินโบราณสถาน

ตามที่กรมศิลปากรได้อาศัยอำนาจตามความในมาตรา ๖ แห่งพระราชบัญญัติว่าด้วยโบราณสถาน ศิลปวัตถุ โบราณวัตถุ และการพิพิธภัณฑ์แห่งชาติ พุทธศักราช ๒๔๗๑ ประกาศกำหนดจำนวนและขอบเขตโบราณสถานสำหรับชาติ ปราสาทเมืองไผ่ อำเภอรัตนัญญประเทศ ตำบลเมืองไผ่ จังหวัดปราจีนบุรี โดยประกาศในราชกิจจานุเบกษา เล่ม ๑๔ ตอนที่ ๕๖ วันที่ ๑๒ พฤศจิกายน ๒๕๐๐ แต่ยังมีได้กำหนดเขตที่ดินโบราณสถาน นั้น

ฉะนั้น อาศัยอำนาจตามความในมาตรา ๗ แห่งพระราชบัญญัติโบราณสถาน โบราณวัตถุ ศิลปวัตถุ และพิพิธภัณฑสถานแห่งชาติ พ.ศ. ๒๕๐๔ กรมศิลปากร จึงกำหนดเขตที่ดินโบราณสถานปราสาทเมืองไผ่ ดังกล่าว พื้นที่โบราณสถาน

บริเวณที่ ๑ ประมาณ ๓ ไร่ ๒ งาน ๗๔ ตารางวา

บริเวณที่ ๒ ประมาณ ๔ ไร่ ๓ งาน ๕๖ ตารางวา

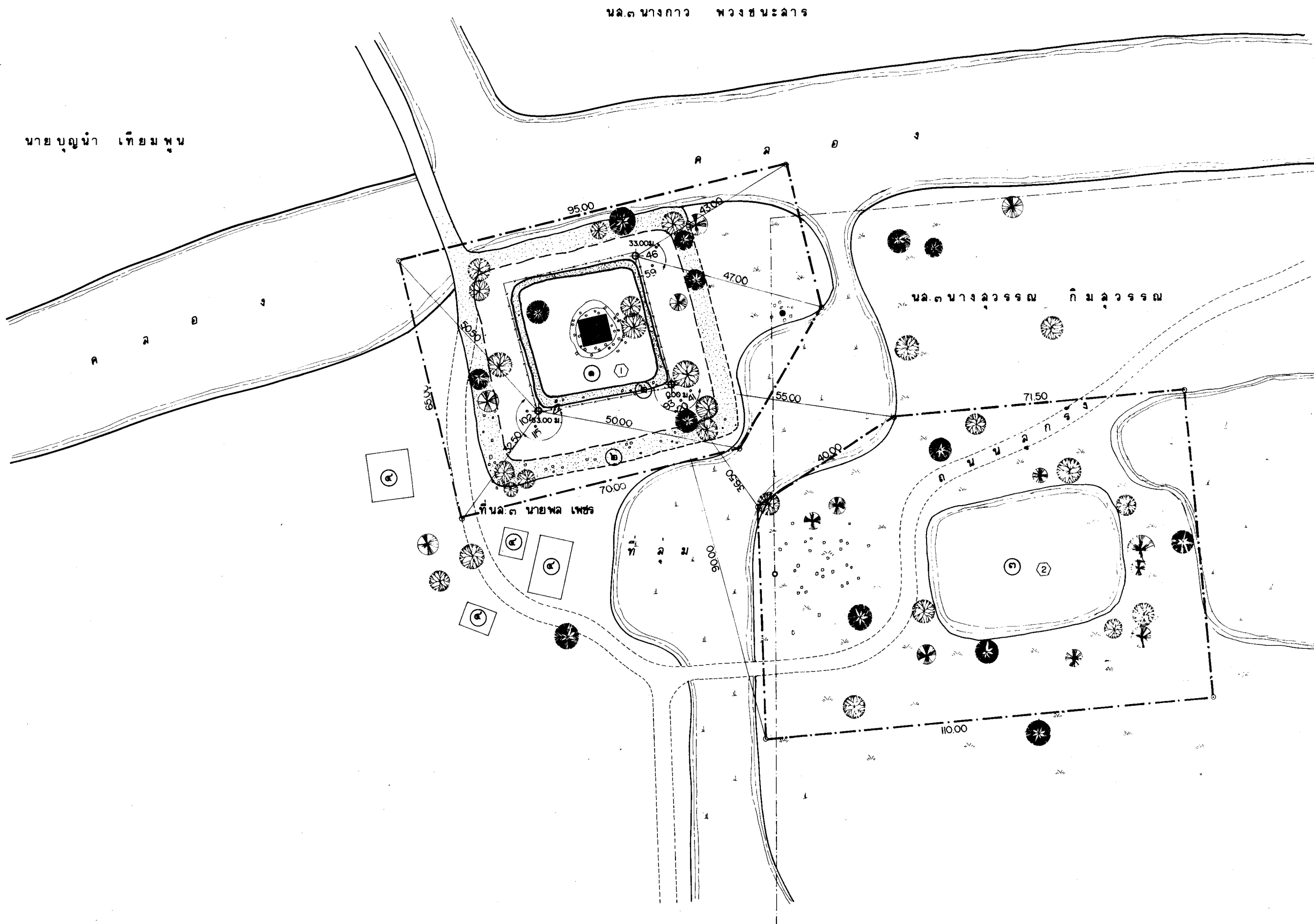
ตามแผนผังบริเวณโบราณสถาน ฯ แนบท้ายประกาศนี้

จึงขอประกาศเพื่อทราบทั่วกัน

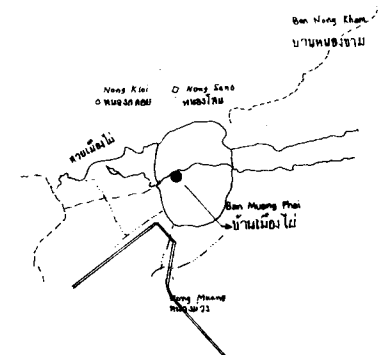
ประกาศ ณ วันที่ ๕ มิถุนายน ๒๕๓๒

ทิวศักดิ์ เสนาณรงค์

อธิบดีกรมศิลปากร



ผังคํานวณ



รายการ

- ★ ⊙ ซากฐานโบราณสถาน
- ★ ⊙ แนวกำแพงดิน
- ★ ⊙ ละครบัว
- ⊙ บ้าน

พื้นที่โบราณสถานประมาณ ① 3ไร่ 2 งาน 74 ตารางวา

โบราณสถาน ② 4ไร่ 3 งาน 56 ตารางวา

- ★ โบราณสถาน
- แนวเขตที่ดิน
- - - - - แนวเขตโบราณสถาน
- ⊕ หมายเหตุพื้นฐานอ้างอิง



มาตราส่วน ๑:๕๐๐

สำรวจ	กิติพงศ์, ฉมกาน, วรวิทย์	๒๕๖๕.๗.๓๐
เขียน	กิติพงศ์ กุณภีโร	๒๕๖๕.๗.๓๐
คัดลอก	บวรวิทย์ ศรีบุญดิน	๒๕๖๕.๗.๓๐
นักโบราณคดี		
ทวนโครงการ	<i>[Signature]</i>	25 ๖๖ 31
ผอ. กบค.	<i>[Signature]</i>	
อธิบดี	<i>[Signature]</i>	9 ก.ย.๖1
จัดทำ	แบบทนายเลข	แผ่นที่ จำนวนแผ่น

ผู้รับผิดชอบ
ปราสาทเมืองไผ่
 บ.เมืองไผ่ ต.เมืองไผ่ อ.ธวัชบุรี จ.ปราจีนบุรี

โครงการสำรวจขึ้นทะเบียน
กองโบราณคดี
กรมศิลปากร

ประกาศกรมศิลปากร
เรื่อง กำหนดเขตที่ดินโบราณสถาน

ตามที่กรมศิลปากรได้อาศัยอำนาจตามความในมาตรา ๖ แห่งพระราชบัญญัติว่าด้วยโบราณสถาน ศิลปวัตถุ โบราณวัตถุ และการพิพิธภัณฑ์แห่งชาติ พุทธศักราช ๒๔๗๗ ประกาศกำหนดจำนวนและขอบเขตโบราณสถานสำหรับชาติ ปราสาทเขาน้อย อำเภอธัญญะประเทศ ตำบลคลองน้ำใส จังหวัดปราจีนบุรี โดยประกาศในราชกิจจานุเบกษา เล่ม ๑๔ ตอนที่ ๕๖ วันที่ ๑๒ พฤศจิกายน ๒๕๐๐ แต่ยังมีได้กำหนดเขตที่ดินโบราณสถาน นั้น

ฉะนั้น อาศัยอำนาจตามความในมาตรา ๗ แห่งพระราชบัญญัติโบราณสถาน โบราณวัตถุ ศิลปวัตถุ และพิพิธภัณฑสถานแห่งชาติ พ.ศ. ๒๕๐๔ กรมศิลปากรจึงกำหนดเขตที่ดินโบราณสถานปราสาทเขาน้อย ดังกล่าว พื้นที่โบราณสถานประมาณ ๑ ไร่ ๒ งาน-ตารางวา ตามแผนผังบริเวณโบราณสถานฯ แนบท้ายประกาศนี้

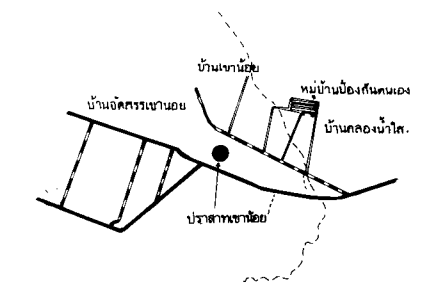
จึงขอประกาศเพื่อทราบทั่วกัน

ประกาศ ณ วันที่ ๕ มิถุนายน ๒๕๓๒

ทวีศักดิ์ เสนาณรงค์

อธิบดีกรมศิลปากร

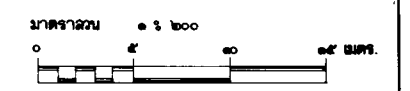
ผังชุมชน



รายการ

- ★ ⊙ ปราสาทองค์ประธาน
- ★ ⊕ ปราสาทด้านทิศใต้
- ★ ⊖ ปราสาทด้านทิศเหนือ
- ★ □ โบราณสถาน
- --- แนวเขตโบราณสถาน
- ⊕ หมุดอ้างอิง

พื้นที่โบราณสถานประมาณ 1 ไร่ 2 งาน - ตารางวา

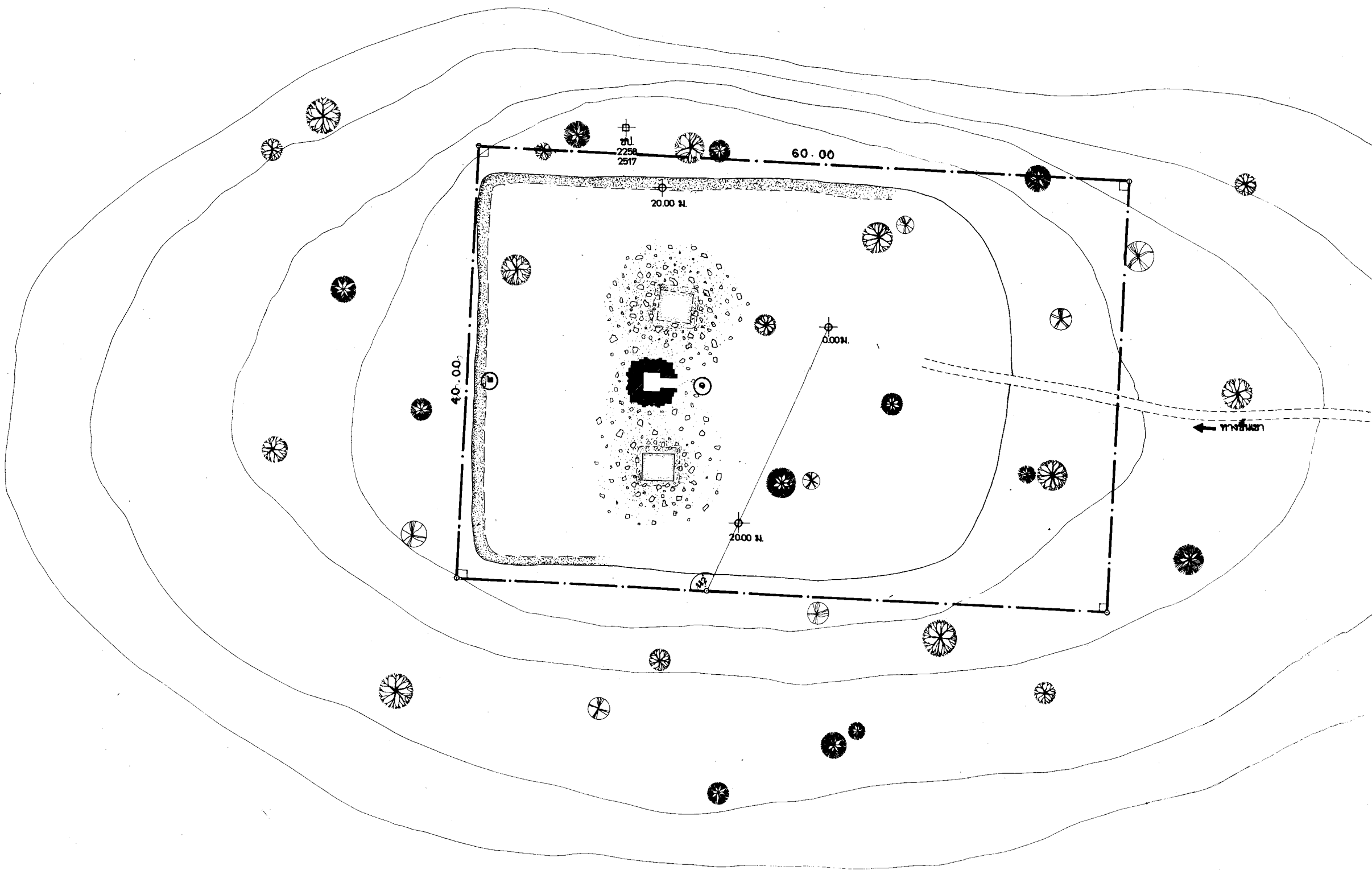


สำรวจ	กิติพงศ์, ฉมกาน, วรวิทย์	๒๕ พ.ค. ๓๐
เขียน	กิติพงศ์ กุมภีโร	๒๖ พ.ค. ๓๐
คัดลอก	บวรวิทย์ เจริญดิน	๒๖ พ.ค. ๓๐
นักโบราณคดี		
ทวนโครงการ	<i>[Signature]</i>	15 ธ.ค. 31
ผอ. ก.บ.ค.	<i>[Signature]</i>	
อธิบดี	<i>[Signature]</i>	๑ ก.พ. ๒1
รายได้	แบบหมายเลข	แผนที่
		จำนวนแผ่น

ผังบริเวณ
ปราสาทเขาน้อย
 ต.คลองน้ำใส อ.อรัญประเทศ จ.ปราจีนบุรี

โครงการสำรวจชั้นทะเบียน
 กองโบราณคดี

กรมศิลปากร



ประกาศกรมศิลปากร
เรื่อง กำหนดเขตที่ดินโบราณสถาน

ตามที่กรมศิลปากรได้อาศัยอำนาจตามความในมาตรา ๖ แห่งพระราชบัญญัติว่าด้วยโบราณสถาน ศิลปวัตถุ โบราณวัตถุ และการพิพิธภัณฑสถานแห่งชาติ พุทธศักราช ๒๔๗๗ ประกาศกำหนดจำนวนและขอบเขตโบราณสถานสำหรับชาติ ปราสาทเขาโล้น อำเภอศรีบุญเรือง ประเทศ ต่าบลตาพระยา จังหวัดปราจีนบุรี โดยประกาศในราชกิจจานุเบกษา เล่ม ๖๔ ตอนที่ ๘๖ วันที่ ๑๒ พฤศจิกายน ๒๕๐๐ แต่ยังมีได้กำหนดเขตที่ดินโบราณสถาน นั้น

ฉะนั้น อาศัยอำนาจตามความในมาตรา ๗ แห่งพระราชบัญญัติโบราณสถาน โบราณวัตถุ ศิลปวัตถุ และพิพิธภัณฑสถานแห่งชาติ พ.ศ. ๒๕๐๔ กรมศิลปากรจึงกำหนดเขตที่ดินโบราณสถานปราสาทเขาโล้น ดังกล่าว พื้นที่โบราณสถานประมาณ ๒ ไร่ ๓ งาน ๒๕ ตารางวา ตามแผนผังบริเวณโบราณสถาน ฯ แนบท้ายประกาศนี้

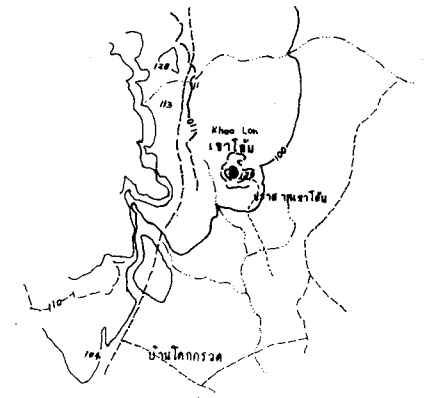
จึงขอประกาศเพื่อทราบทั่วกัน

ประกาศ ณ วันที่ ๕ มิถุนายน ๒๕๓๒

ทวีศักดิ์ เสนาณรงค์

อธิบดีกรมศิลปากร


ผังศิษนิ



รายการ

- ★ (๑) ปรางค์กษัณโณ
- (๒) ศาลาอั้งโอง
- (๓) กุฎโอง
- ★ โอบราณสถาน
- แนวเขตที่ดิน
- แนวเขตโอบราณสถาน
- ⊕ หนองหลักรฐานอั้งโอง

พื้นที่โอบราณสถานประมาณ 2 ไร่ 3 งาน 25 ตารางวา



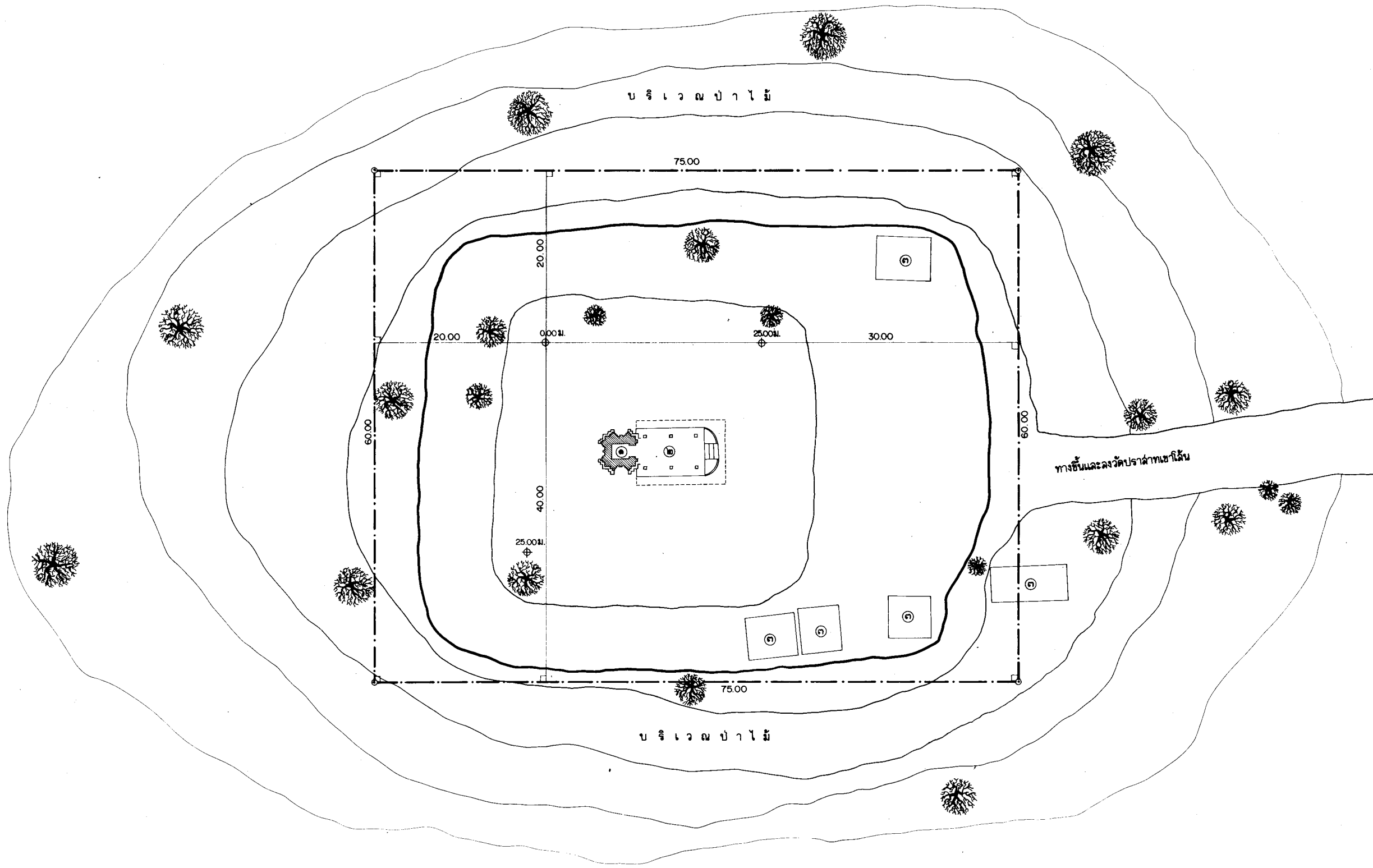
สำรวจ	กิตติพงศ์, ฉมาม, วรวิทย์	๒๑ พ.ค. ๓๐
เขียน	กิตติพงศ์ กุฎโอง	๒๑ พ.ค. ๓๐
คัดลอก	กำธร ศรีอัฐโย	๒๐ ต.ค. ๓๐
นักโอบราณคดี		
หน.โครงการ	<i>[Signature]</i>	1/๓๒๐31
ผอ.กองโอบราณคดี	<i>[Signature]</i>	
อธิบดี	<i>[Signature]</i>	๒๑ พ.ค. 31

รหัส	แบบทฤษฎเลข	แผนที่	จำนวนแผ่น
------	------------	--------	-----------

ปรางค์กษัณโณ
 บ้านเจริญสุข ตำบลทัพราช
 อำเภอดงหลวง จังหวัดปราจีนบุรี

โครงการสำรวจขึ้นทะเบียน	<i>[Signature]</i>
กองโอบราณคดี	

กรมศิลปากร



1/300