

ประกาศกรมศิลปากร

เรื่อง ขันตะเบียนโบราณสถาน

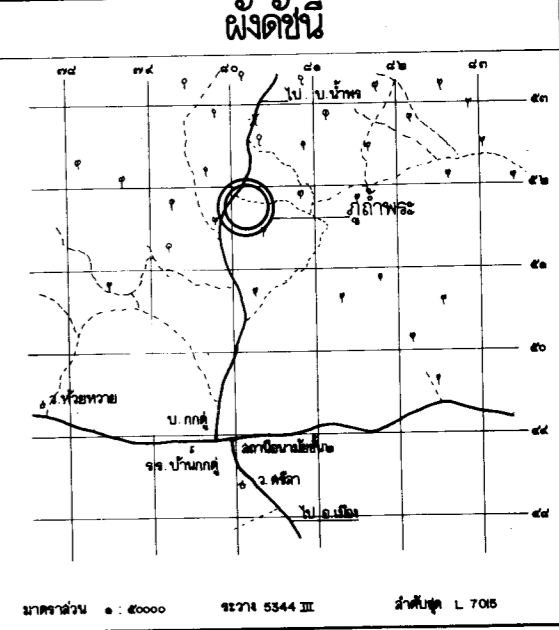
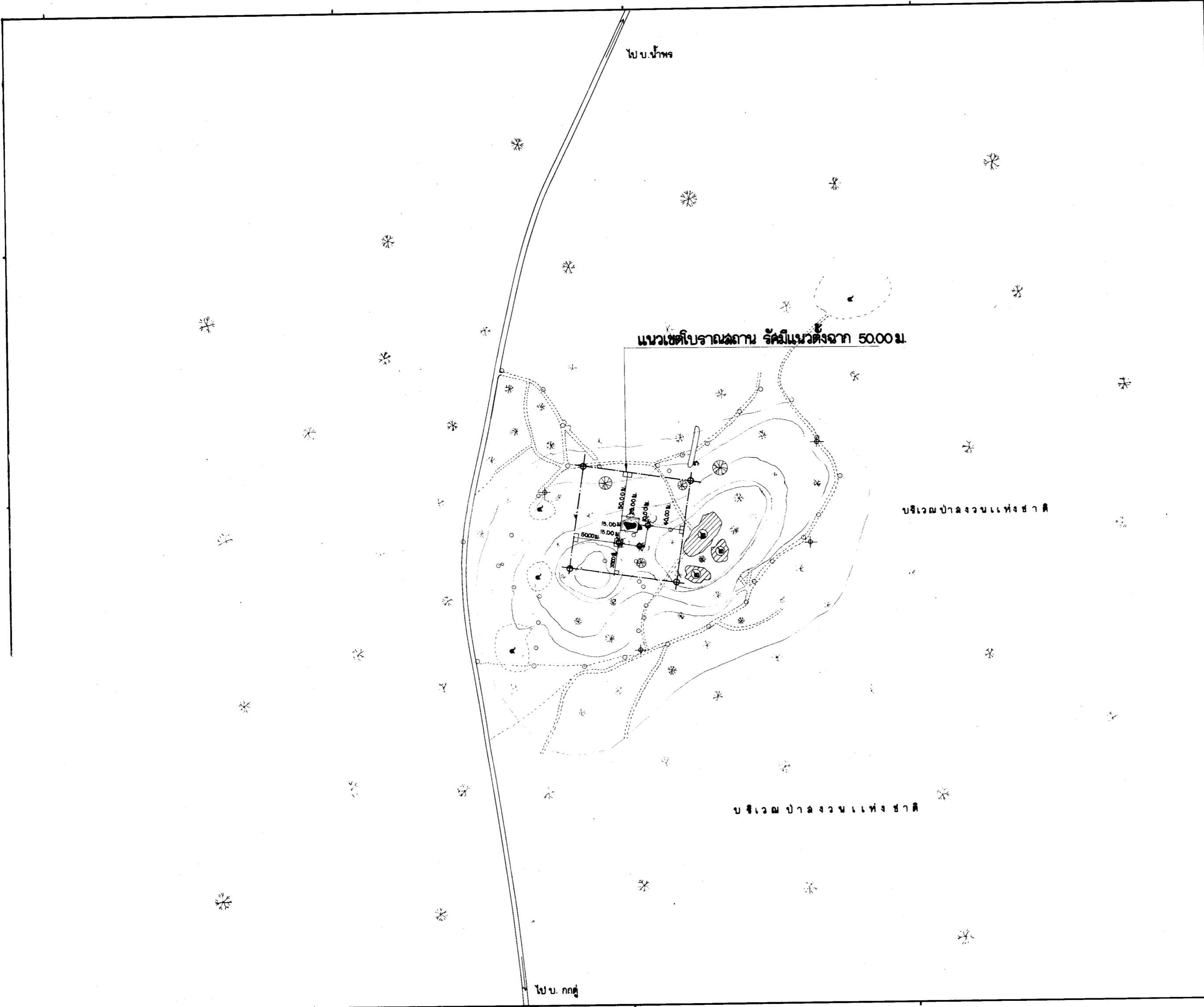
อาศัยอำนาจตามความในมาตรา ๑ แห่งพระราชบัญญัติโบราณสถาน
โบราณวัตถุ ศิลปวัตถุ และพิพิธภัณฑสถานแห่งชาติ พ.ศ. ๒๕๐๔ กรมศิลปากร
จึงประกาศขันตะเบียนโบราณสถานภูถ้ำพระ ตำบลกกกุด อำเภอมืองเลย จังหวัด
เลย พื้นที่โบราณสถานประมาณ ๘ ไร่ ๒ งาน ๕๐ ตารางวา ตามแผนผังบริเวณ
โบราณสถาน ฯ แนบท้ายประกาศนี้

จึงขอประกาศเพื่อทราบทั่วกัน

ประกาศ ณ วันที่ ๒๑ มกราคม ๒๕๓๒

ทวีศักดิ์ เสนาณรงค์

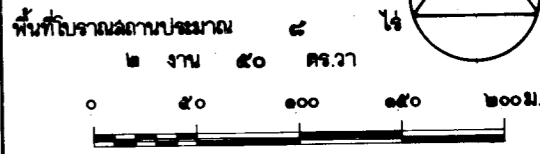
อธิบดีกรมศิลปากร



รายการ

- ★ ภูเก้าพระ บริเวณภาพเขียนสี
- ๒ บริเวณอุทยาน
- ๓ แหล่ง (หินลูกกลิ้ง)
- ๔ บริเวณที่ทำการสัตว์กิน

- ★ โบราณสถาน
- แนวเขตโบราณสถาน
- หมุดสำรวจ
- ⊕ หมุดหลักเขตสัมปทานปิโตร
- ⊕ หมุดหลักฐานอ้างอิง



สำรวจ	กิติพงษ์, ฉมสู, พนทิพัฒน์, วรวิทย์	๒๐ - ๓๑ ธ.ค. ๓๐
เขียน	กิติพงษ์ กุณวิโร	ม.ค. ๓๑
เขียน	ฉมสู แก้วฉิมทรัพย์	ม.ค. ๓๑
นักโบราณคดี		
ทวนโครงการ	<i>[Signature]</i>	16 ม.ย. 31
ผอ. ก.บ.ค.	<i>[Signature]</i>	16 พ.ย. 31
อธิบดี	<i>[Signature]</i>	16 พ.ย. 31
รหัส	แบบหมายเลข	แผนที่
		จำนวนแผ่น

ผังบริเวณ

ภูเก้าพระ

บ. กนคู่ ต. กนคู่ อ. เมือง จ. เลย

โครงการสำรวจ ชี้นะเขียน

กองโบราณคดี

กรมศิลปากร