

ประกาศกรมศิลปากร

เรื่อง กำหนดเขตที่ดินโบราณสถาน

ตามที่กรมศิลปากรได้อาศัยอำนาจตามความในมาตรา ๖ แห่งพระราชบัญญัติว่าด้วยโบราณสถาน ศิลปวัตถุ โบราณวัตถุ และการพิพิธภัณฑสถานแห่งชาติ พุทธศักราช ๒๔๗๑ ประกาศกำหนดบัญชีโบราณวัตถุสถานในวัดบวรนิเวศ ตำบลวัดบวรนิเวศ อำเภอพระนคร จังหวัดพระนคร โดยประกาศในราชกิจจานุเบกษา เล่ม ๖๖ ตอนที่ ๖๔ วันที่ ๒๒ พฤศจิกายน ๒๕๓๒ แต่ยังมีได้กำหนดเขตที่ดินโบราณสถาน นั้น

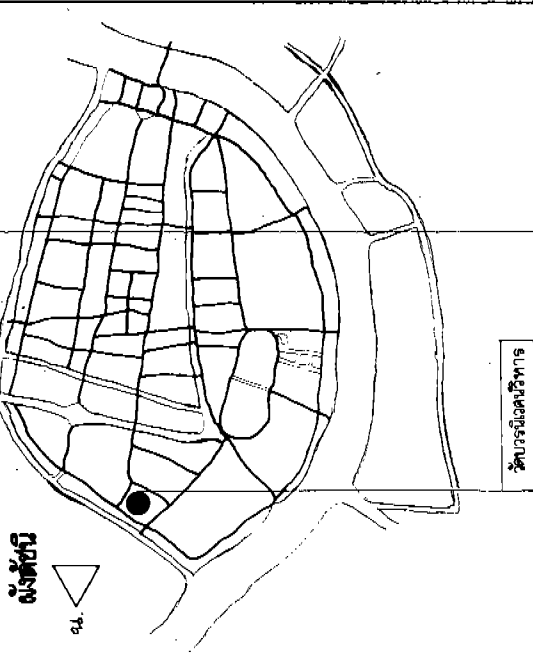
ฉะนั้น อาศัยอำนาจตามความในมาตรา ๑ แห่งพระราชบัญญัติโบราณสถาน โบราณวัตถุ ศิลปวัตถุ และพิพิธภัณฑสถานแห่งชาติ พ.ศ. ๒๕๐๔ กรมศิลปากรจึงกำหนดเขตที่ดินโบราณสถานวัดบวรนิเวศวิหาร กรุงเทพมหานคร พื้นที่โบราณสถาน ประมาณ ๖ ไร่ - งาน ๓๐ ตารางวา ตามแผนผังบริเวณโบราณสถาน ฯ แนบท้ายประกาศนี้

จึงขอประกาศเพื่อทราบทั่วกัน

ประกาศ ณ วันที่ ๑๓ มกราคม ๒๕๓๒

ทวีศักดิ์ เสนาณรงค์
อธิบดีกรมศิลปากร

ผังที่ดิน



จัดบริเวณศูนย์ราชการ



จัดบริเวณศูนย์ราชการ

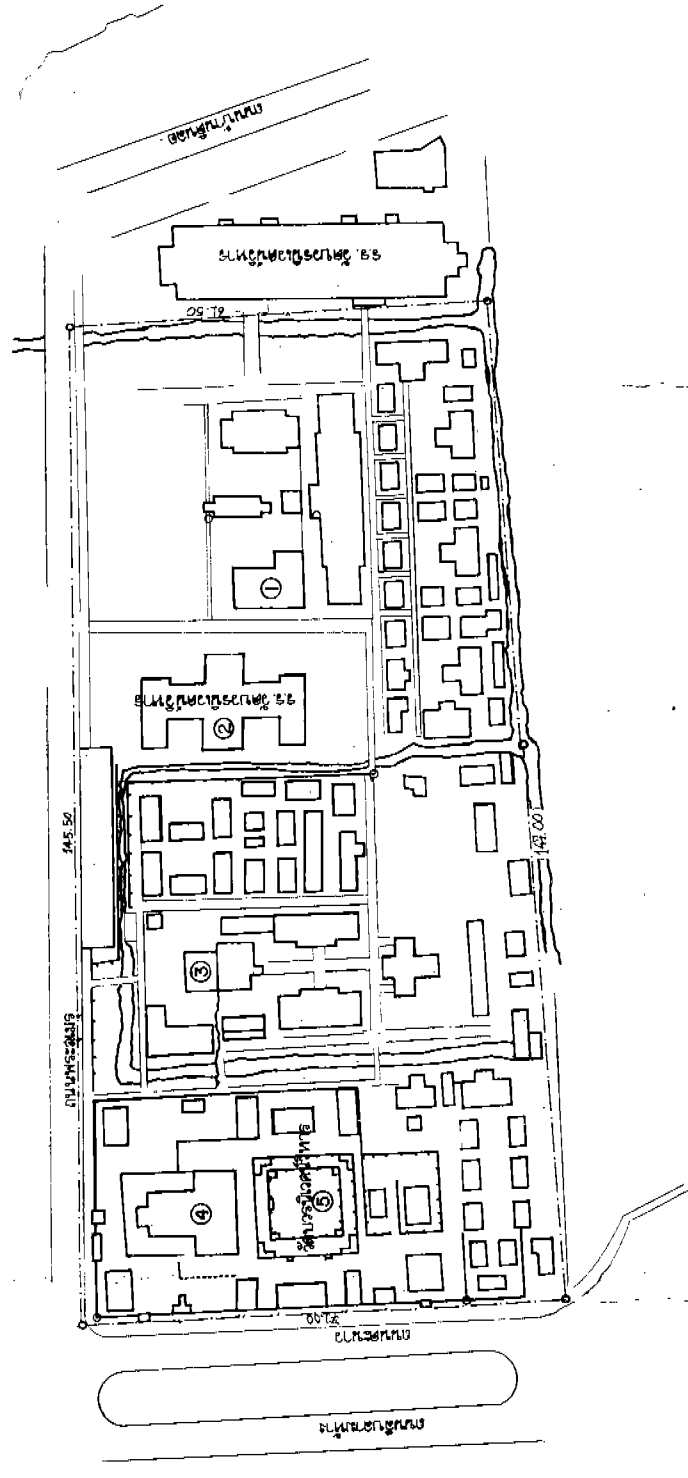
ถนนพระสุเมรุ กรุงเทพมหานคร

มาตราส่วน 1:500

เขตโอบรอบจากผืนที่ดิน

เนื้อที่ 6 ไร่ 0 งาน 30 ตารางวา

- ① คูน้ำ
- ② คูน้ำ
- ③ คูน้ำ
- ④ คูน้ำ
- ⑤ คูน้ำ



โครงการสำรวจและจัดที่ดินกินพื้นที่

งานสำรวจจัดทำผังดินที่	กองโบราณคดี
แบบ	จัดบริเวณศูนย์ราชการ
ผู้จัดทำ	นาย ก. ก.
ผู้ควบคุมงาน	นาย ก. ก.
วันที่	20 ก.ย. 30
สถานที่	กรุงเทพมหานคร

ประกาศกรมศิลปากร
เรื่อง กำหนดเขตที่ดินโบราณสถาน

ตามที่กรมศิลปากรได้อาศัยอำนาจตามความในมาตรา ๖ แห่งพระราชบัญญัติว่าด้วยโบราณสถาน ศิลปวัตถุ โบราณวัตถุ และการพิพิธภัณฑ์แห่งชาติ พุทธศักราช ๒๔๗๗ ประกาศกำหนดบัญชีโบราณวัตถุสถานในวัดราชนันทดา ตำบลวัดเทพธิดา อำเภอพระนคร จังหวัดพระนคร โดยประกาศในราชกิจจานุเบกษา เล่ม ๖๖ ตอนที่ ๖๔ วันที่ ๒๒ พฤศจิกายน ๒๕๓๒ แต่ยังมีได้กำหนดเขตที่ดินโบราณสถาน นั้น

ฉะนั้น อาศัยอำนาจตามความในมาตรา ๑ แห่งพระราชบัญญัติโบราณสถาน โบราณวัตถุ ศิลปวัตถุ และพิพิธภัณฑสถานแห่งชาติ พ.ศ. ๒๕๐๔ กรมศิลปากรจึงกำหนดเขตที่ดินโบราณสถานวัดราชนันทดาราม กรุงเทพมหานคร พื้นที่โบราณสถานประมาณ ๑๔ ไร่ ๓ งาน ๖๖ ตารางวา ตามแผนผังบริเวณโบราณสถาน ฯ แนบท้ายประกาศนี้

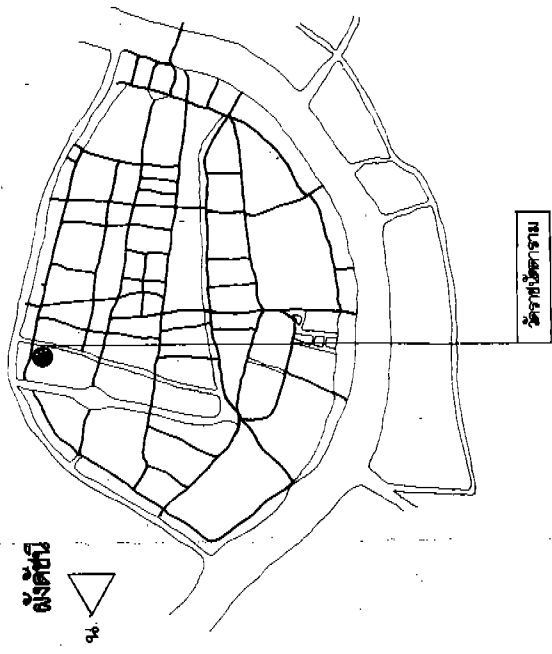
จึงขอประกาศเพื่อทราบทั่วกัน

ประกาศ ณ วันที่ ๑๓ มกราคม ๒๕๓๒

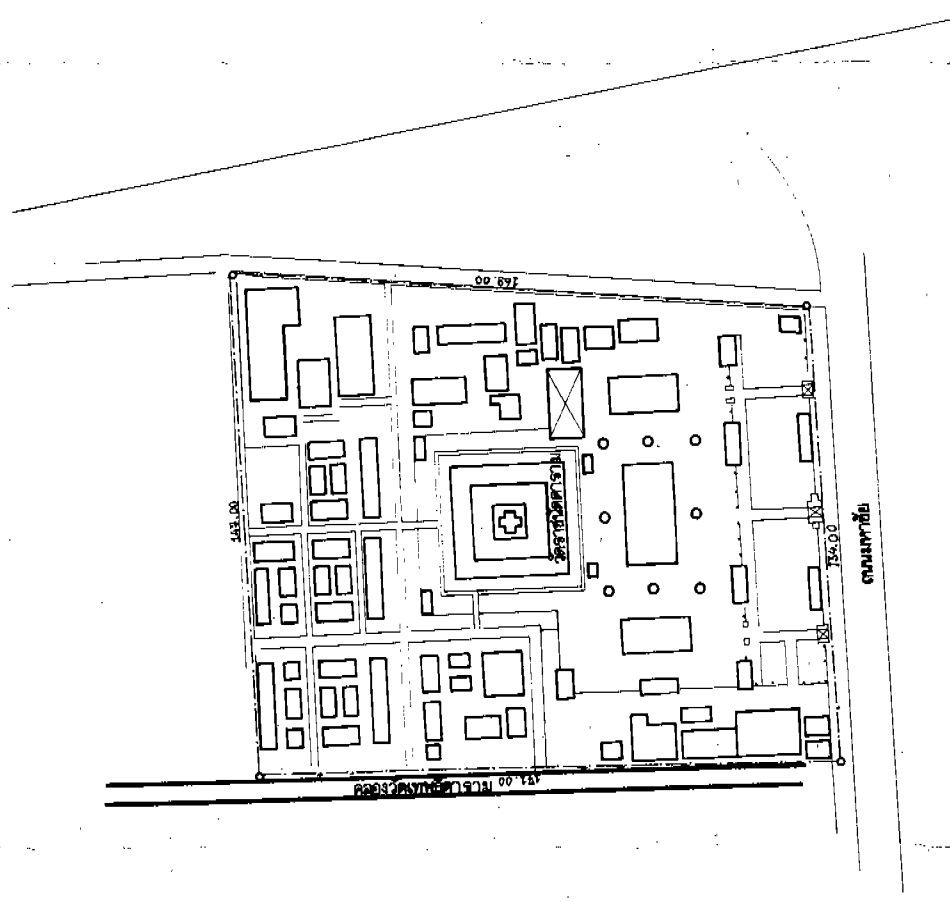
ทวีศักดิ์ เสนาณรงค์

อธิบดีกรมศิลปากร

สังกัดชั้น



วัดราชโอรสาราม
ถนนพหลโยธิน กรุงเทพมหานคร ๗
มาตราละแวก ๑:๑๐๐๐
เขตบางพลัด
เนื้อที่ ๑๔ ไร่ ๓ งาน ๖๖ ตารางวา



โครงการสำรวจเกาะรัตนโกสินทร์		กองบัญชาการ	
แบบ	งานสำรวจทางรังวัดที่ดิน	กรุงเทพฯ ๑	มาตราละแวก ๑:๑๐๐๐
สำรวจ	วัดราชโอรสาราม	กรุงเทพฯ	๑๖๖ - ก.ย. ๒๕๒๕
เขียน	กรุงเทพฯ	กรุงเทพฯ	๑๖๖ - ก.ย. ๒๕๒๕
หัวหน้างาน	กรุงเทพฯ	กรุงเทพฯ	๒๗.๑๐.๒๕๒๕
หัวหน้ากองรังวัด	กรุงเทพฯ	กรุงเทพฯ	
ผู้ดำเนินการ	กรุงเทพฯ	กรุงเทพฯ	
อื่น	กรุงเทพฯ	กรุงเทพฯ	
			๑๕ ก.ย. ๒๕๒๕
			๓๐ ก.ย. ๒๕๒๕

ประกาศกรมศิลปากร

เรื่อง กำหนดเขตที่ดินโบราณสถาน

ตามที่กรมศิลปากรได้อาศัยอำนาจตามความในมาตรา ๖ แห่งพระราชบัญญัติว่าด้วยโบราณสถาน ศิลปวัตถุ โบราณวัตถุ และการพิพิธภัณฑ์แห่งชาติ พุทธศักราช ๒๔๗๗ ประกาศกำหนดบัญชีโบราณวัตถุสถานในวัดราชบูรณะ ตำบลวัดราชบูรณะ อำเภอพระนคร จังหวัดพระนคร โดยประกาศในราชกิจจานุเบกษา เล่ม ๖๖ ตอนที่ ๖๔ วันที่ ๒๒ พฤศจิกายน ๒๕๓๒ แต่ยังมีได้กำหนดเขตที่ดินโบราณสถาน นั้น

ฉะนั้น อาศัยอำนาจตามความในมาตรา ๗ แห่งพระราชบัญญัติโบราณสถาน โบราณวัตถุ ศิลปวัตถุ และพิพิธภัณฑสถานแห่งชาติ พ.ศ. ๒๕๐๔ กรมศิลปากร จึงกำหนดเขตที่ดินโบราณสถานวัดราชบูรณะวรวิหาร กรุงเทพมหานคร พื้นที่โบราณสถานประมาณ ๓๒ ไร่ ๑ งาน ๕๕ ตารางวา ตามแผนผังบริเวณโบราณสถาน ฯ แนบท้ายประกาศนี้

จึงขอประกาศเพื่อทราบทั่วกัน

ประกาศ ณ วันที่ ๑๓ มกราคม ๒๕๓๒

ทวิศศักดิ์ เสนานรงค์

อธิบดีกรมศิลปากร

ประกาศกรมศิลปากร

เรื่อง กำหนดเขตที่ดินโบราณสถาน

ตามที่กรมศิลปากรได้อาศัยอำนาจตามความในมาตรา ๖ แห่งพระราชบัญญัติว่าด้วยโบราณสถาน ศิลปวัตถุ โบราณวัตถุ และการพิพิธภัณฑสถานแห่งชาติ พุทธศักราช ๒๔๗๗ ประกาศกำหนดบัญชีโบราณวัตถุสถานในวัดมเหยงคณ์พาราม ตำบลศาลเจ้าพ่อเสือ อำเภอพระนคร จังหวัดพระนคร โดยประกาศในราชกิจจานุเบกษา เล่ม ๖๖ ตอนที่ ๖๔ วันที่ ๒๒ พฤศจิกายน ๒๔๙๒ แต่ยังมีได้กำหนดเขตที่ดินโบราณสถาน นั้น

ฉะนั้น อาศัยอำนาจตามความในมาตรา ๗ แห่งพระราชบัญญัติโบราณสถาน โบราณวัตถุ ศิลปวัตถุ และพิพิธภัณฑสถานแห่งชาติ พ.ศ. ๒๕๐๔ กรมศิลปากรจึงกำหนดเขตที่ดินโบราณสถานวัดมเหยงคณ์พาราม กรุงเทพมหานคร พื้นที่โบราณสถานประมาณ ๑๒ ไร่ ๒ งาน ๖๕ ตารางวา ตามแผนผังบริเวณโบราณสถาน ฯ แนบท้ายประกาศนี้

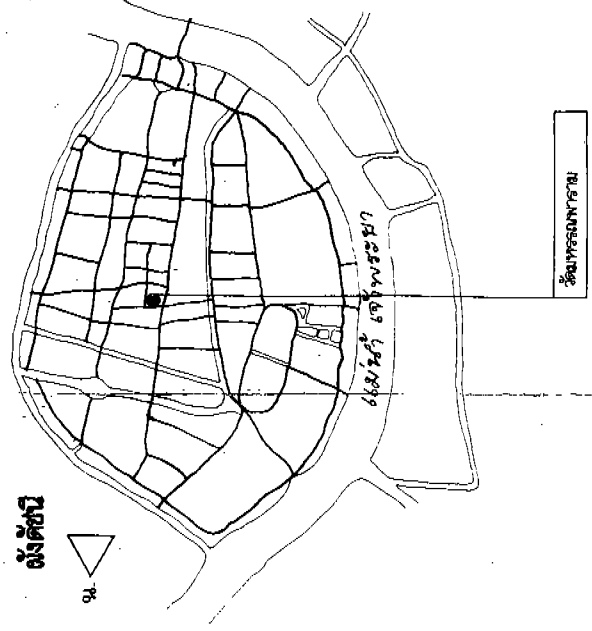
จึงขอประกาศเพื่อทราบทั่วกัน

ประกาศ ณ วันที่ ๑๓ มกราคม ๒๕๓๒

ทวีศักดิ์ เสนาณรงค์

อธิบดีกรมศิลปากร

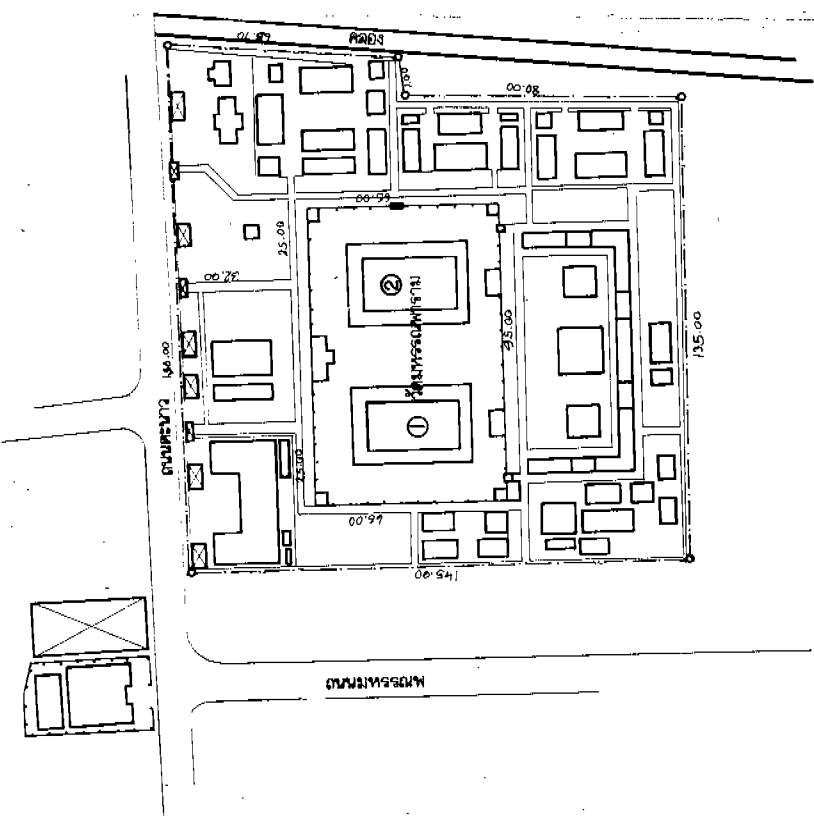
ที่ตั้งวัด



วัดพระนอนพระราม



วัดพระนอนพระราม
ถนนพระยา กรุงเทพฯ ๗
ขนาดพื้นที่ 1:1000
เขตโบราณสถาน
เนื้อที่ 12 ไร่ 2 งาน 65 จ.๒
① วิหาร
② พระอุโบสถ



โครงการก่อสร้างและจัดนิเวศวิทยา

งานก่อสร้างและจัดนิเวศวิทยา	กองโบราณคดี
แบบ	ขนาดพื้นที่ ๑:๑๐๐๐
ผู้จัดทำแบบ	กรมศิลปากร
ผู้ควบคุมงาน	นาย ก. ก.
วันที่	๒๕๖๓-๐๖-๑๕
ที่ปรึกษา	นาย ก. ก.
ผู้รับผิดชอบ	นาย ก. ก.
ผู้ควบคุมการดำเนินงาน	นาย ก. ก.
วันที่	๒๕๖๓-๐๖-๑๕