

ประกาศกรมศิลปากร

เรื่อง กำหนดเขตที่ดินโบราณสถาน

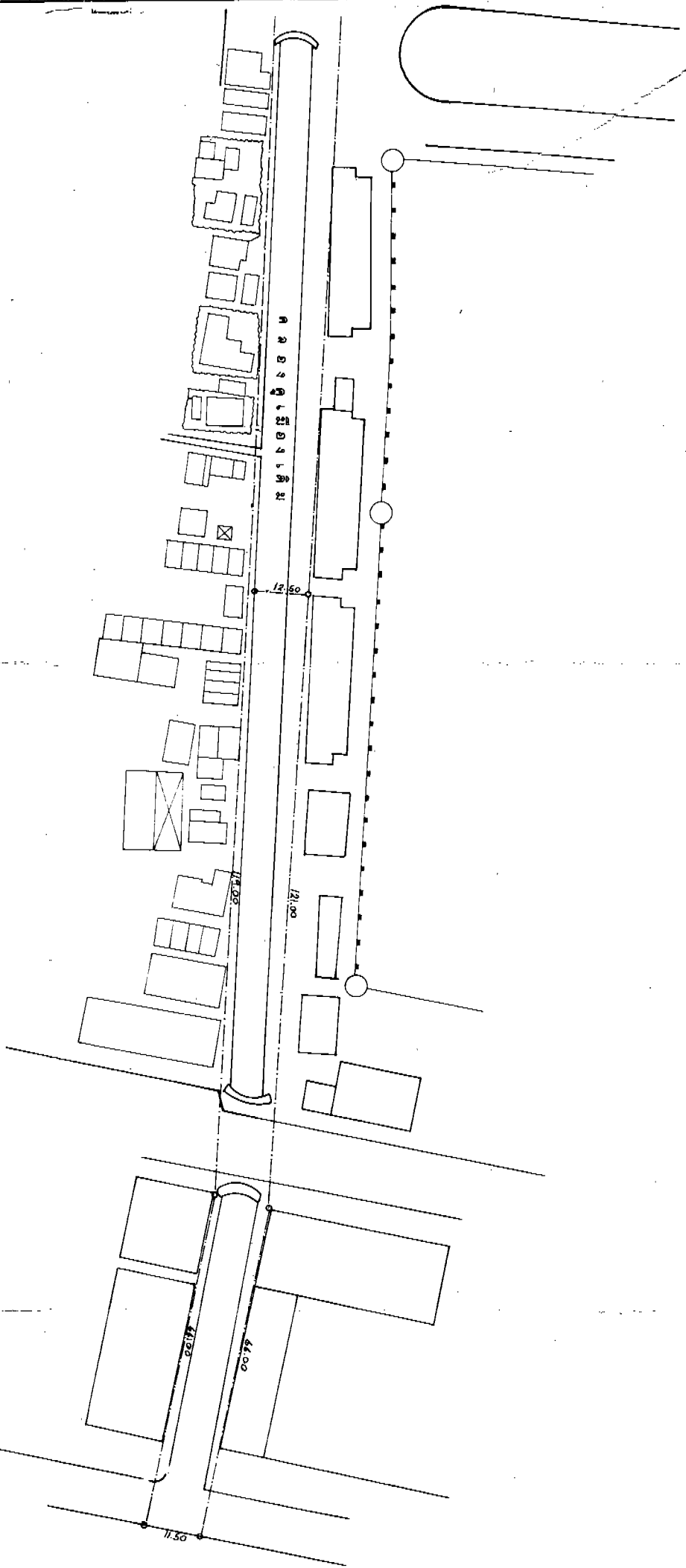
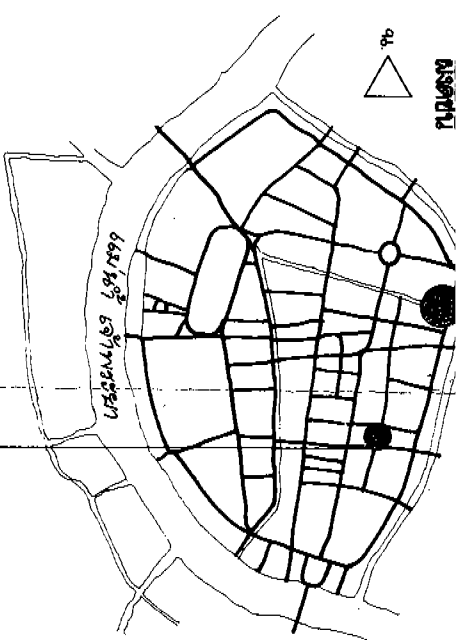
ตามที่กรมศิลปากรได้ประกาศขึ้นทะเบียน โบราณสถานคลองคูเมืองเดิม (ตลอดแนวคลอง) กรุงเทพมหานคร โดยประกาศในราชกิจจานุเบกษา เล่ม ๕๓ ตอนที่ ๖๘ วันที่ ๒๕ เมษายน ๒๕๑๕ แต่ยังมีได้กำหนดเขตที่ดินโบราณสถาน นั้น อาศัยอำนาจตามความในมาตรา ๑ แห่งพระราชบัญญัติโบราณสถาน โบราณวัตถุ ศิลปวัตถุ และพิพิธภัณฑสถานแห่งชาติ พ.ศ. ๒๕๐๔ กรมศิลปากร จึงกำหนดเขตที่ดินโบราณสถานคลองคูเมืองเดิม จำนวน ๔ แห่ง ดังนี้

๑. บริเวณโบราณสถานตามแผนผัง แผ่นที่ ๑ พื้นที่ประมาณ ๑ ไร่ ๓ งาน ๕๒ ตารางวา
๒. บริเวณโบราณสถานตามแผนผัง แผ่นที่ ๒ พื้นที่ประมาณ ๘ ไร่ ๑ งาน ๖๕ ตารางวา
๓. บริเวณโบราณสถานตามแผนผัง แผ่นที่ ๓ พื้นที่ประมาณ ๒ ไร่ ๒ งาน ๔๒ ตารางวา
๔. บริเวณโบราณสถานตามแผนผัง แผ่นที่ ๔ พื้นที่ประมาณ ๑ ไร่ ๑ งาน ๓๓ ตารางวา ตามแผนผังบริเวณโบราณสถานฯ แนบท้ายประกาศนี้ จึงขอประกาศเพื่อทราบทั่วกัน

ประกาศ ณ วันที่ ๓๐ กันยายน ๒๕๓๑

ทวิศักดิ์ เสนาณรงค์

อธิบดีกรมศิลปากร

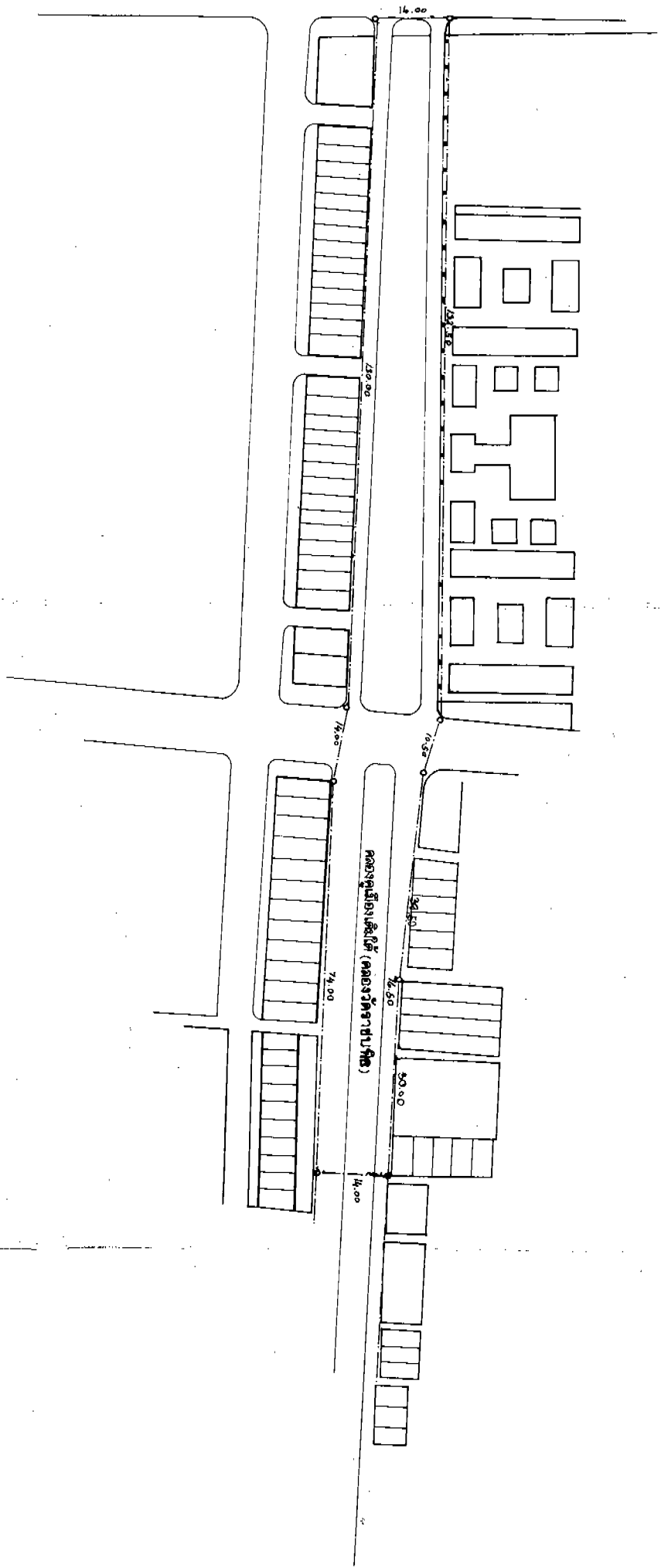
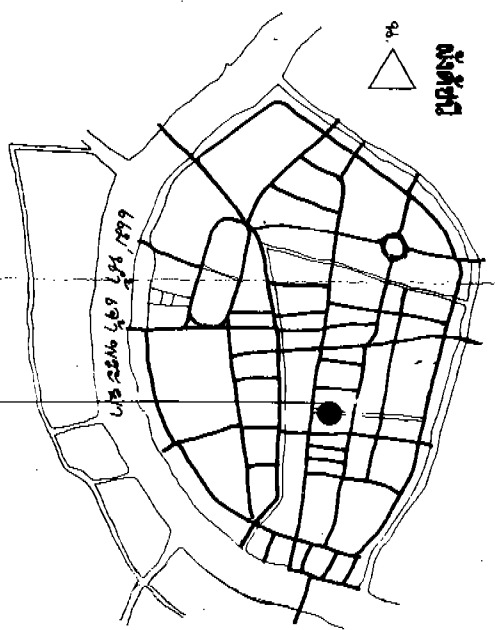


คลองคูเมืองเดิม แปลงที่ ๔
 มาตรการวาง ๑ : ๕๐๐

เขตโบราณสถาน
 วันที่ 1 ไร่ 1 งาน 33 2/3

โครงการสำรวจและจัดทำผังเมือง

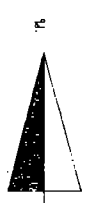
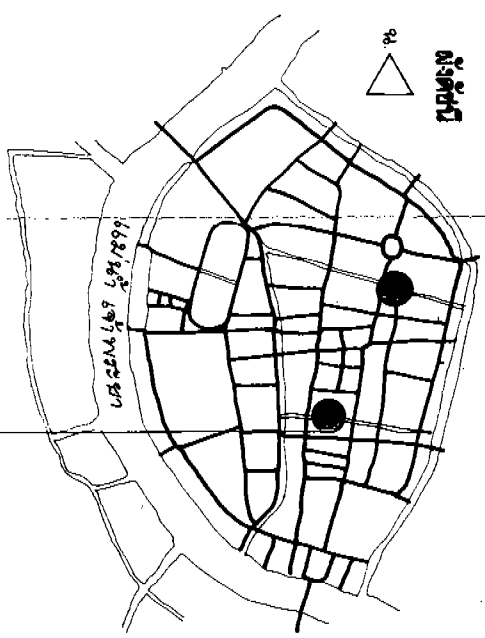
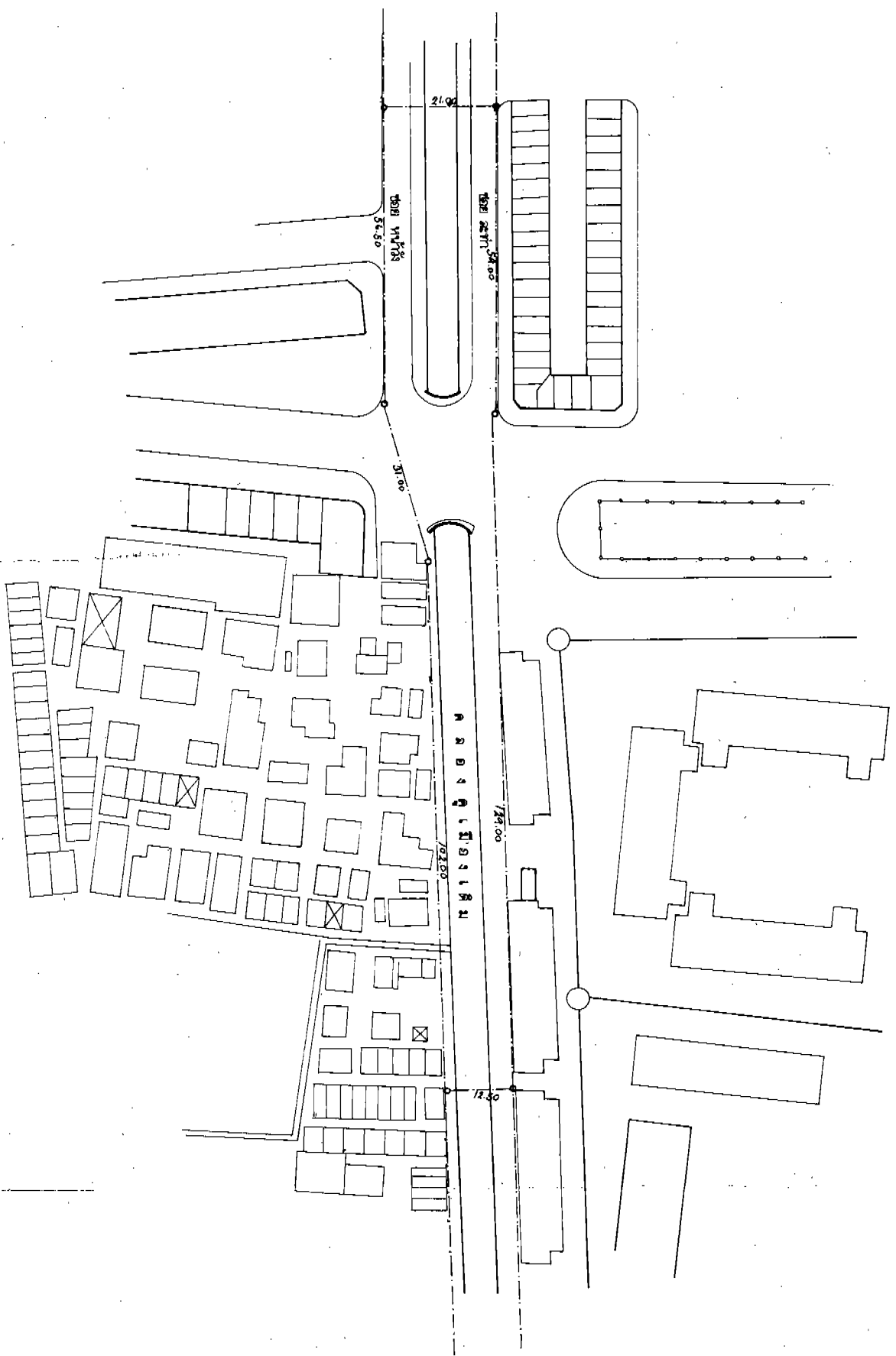
แบบ	คลองคูเมืองเดิม กรุงเทพมหานคร	ขนาดพื้นที่	๑ ไร่ ๓๐๐
ผู้จัดทำ	บริษัท อำนวยการสำรวจและผังเมือง จำกัด	วันที่	๒๓ - ๒๔, ๒๕, ๒๖
ผู้ควบคุมงาน	นาย อำนวยการสำรวจและผังเมือง	วันที่	๒๓ - ๒๔, ๒๕, ๒๖
ผู้ตรวจสอบ	นาย อำนวยการสำรวจและผังเมือง	วันที่	๒๓ - ๒๔, ๒๕, ๒๖
ผู้ดำเนินการ	นาย อำนวยการสำรวจและผังเมือง	วันที่	๒๓ - ๒๔, ๒๕, ๒๖
ผู้ควบคุมงาน	นาย อำนวยการสำรวจและผังเมือง	วันที่	๒๓ - ๒๔, ๒๕, ๒๖
ผู้ตรวจสอบ	นาย อำนวยการสำรวจและผังเมือง	วันที่	๒๓ - ๒๔, ๒๕, ๒๖
ผู้ดำเนินการ	นาย อำนวยการสำรวจและผังเมือง	วันที่	๒๓ - ๒๔, ๒๕, ๒๖
ผู้ควบคุมงาน	นาย อำนวยการสำรวจและผังเมือง	วันที่	๒๓ - ๒๔, ๒๕, ๒๖
ผู้ตรวจสอบ	นาย อำนวยการสำรวจและผังเมือง	วันที่	๒๓ - ๒๔, ๒๕, ๒๖
ผู้ดำเนินการ	นาย อำนวยการสำรวจและผังเมือง	วันที่	๒๓ - ๒๔, ๒๕, ๒๖



โครงการศูนย์ส่งเสริมไม้ (คลองทรายบางเหนือ) แปลงที่ ๑
 ภาษีที่ดิน ๑.๘๕๐๐
 ๒๓๖๖๓๗๓๖๖๖
 เนื้อที่ ๑ ไร่ ๓ งาน ๑๒ ตารางวา ๒

โครงการสำรวจภาวะที่ดินกินสิทธิ์

งานสำรวจทางรังวัดที่ดิน	กองรังวัดที่ดิน
แบบ ครอบครองที่ดิน (คลองทรายบางเหนือ) กรุงเทพมหานคร	๑ ไร่ ๓ งาน ๑๒ ตารางวา
รังวัด	รังวัด, ๑๙/๖/๒๕๖๔
เขียน	เขียน, ๑๙/๖/๒๕๖๔
หัวหน้างาน	หัวหน้างาน
หัวหน้าฝ่ายรังวัด	หัวหน้าฝ่ายรังวัด
ผู้รังวัด	ผู้รังวัด
วันที่	๑๕.๐๖.๒๐



คลองคูเมืองเดิม แผนที่ ๓
 ขนาดส่วน ๑:๕๐๐
 เติมนิคมส่วนกลาง
 หน้าที่ 2 ไร่ 2: ๓๗ 42 ๓๓

โครงการสำรวจภาวะจัดที่ดินเพื่อการ

งานสำรวจเบื้องต้น		กรมการที่ดิน
งานสำรวจเบื้องต้น		กรมการที่ดิน
วันที่	วันที่ ๑๕ ธันวาคม ๒๕๒๕	หน้า ๑๕
ผู้ทำรายงาน	นาย วิชาญ วัฒนศิริ	หน้า ๑๕
ผู้ตรวจสอบ	นาย วิชาญ วัฒนศิริ	หน้า ๑๕
วันที่	วันที่ ๑๕ ธันวาคม ๒๕๒๕	หน้า ๑๕