

## ประกาศกรมศิลปากร

เรื่อง กำหนดเขตที่ดินโบราณสถาน

ตามที่กรมศิลปากรได้ประกาศขึ้นทะเบียนโบราณสถานสะพานเจริญศรี  
แขวงพระบรมมหาราชวัง เขตพระนคร กรุงเทพมหานคร โดยประกาศใน  
ราชกิจจานุเบกษา เล่ม ๕๒ ตอนที่ ๖๑ วันที่ ๑๘ มีนาคม ๒๕๑๘ แต่ยังมี  
ได้กำหนดเขตที่ดินโบราณสถาน

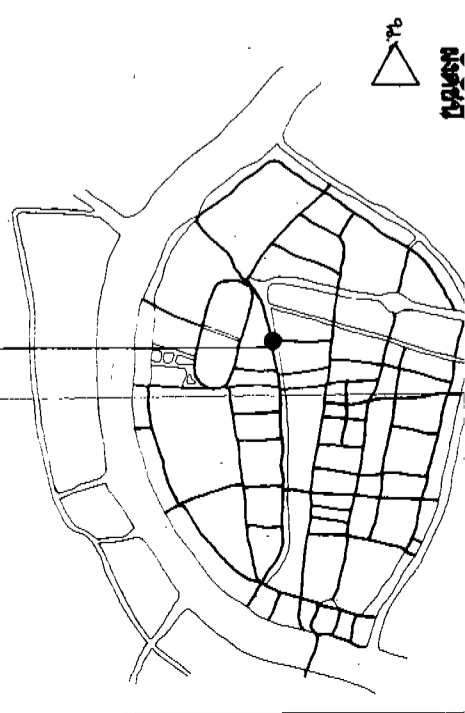
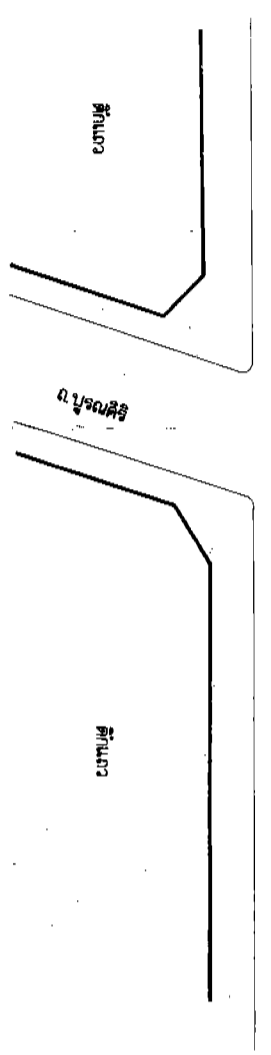
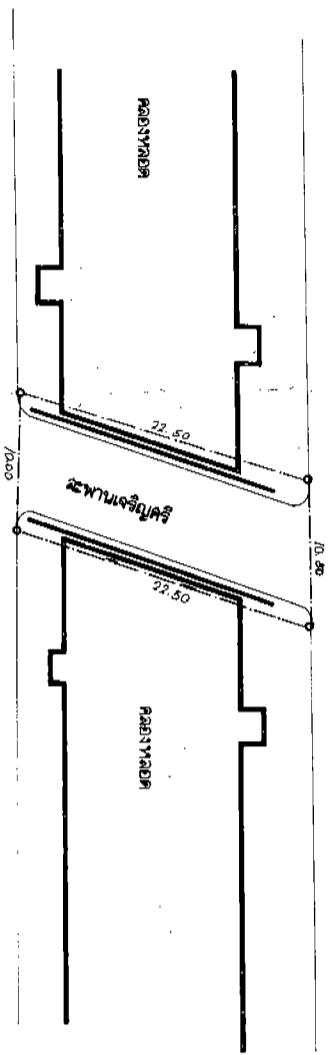

ฉะนั้น อาศัยอำนาจตามความในมาตรา ๑ แห่งพระราชบัญญัติโบราณ  
สถาน โบราณวัตถุ ศิลปวัตถุ และพิพิธภัณฑสถานแห่งชาติ พ.ศ. ๒๕๐๔  
กรมศิลปากรจึงกำหนดเขตที่ดินโบราณสถานสะพานเจริญศรี กรุงเทพมหานคร  
พื้นที่โบราณสถานประมาณ - ไร่ - งาน ๕๖ ตารางวา ตามแผนผังบริเวณโบราณ  
สถาน ฯ แนบท้ายประกาศนี้

จึงขอประกาศเพื่อทราบทั่วกัน

ประกาศ ณ วันที่ ๓๐ กันยายน ๒๕๓๑

ทศกิต์ เสนาณรงค์

อธิบดีกรมศิลปากร



อาคารศูนย์บริการ  
0. ไร่ ๒๒ ๗

อาคารจอดรถ ๗  
0. ไร่ ๒๒ ๗

อาคารจอดรถ ๑๘, ๒๕๐

พื้นที่ปลูกพืช

เนื้อที่ ๐ ไร่ ๑ ไร่ ๐ งาน ๕๕ ตารางวา ๒

**โครงการสำรวจและการจัดทำผังเมือง**

งาน	สำรวจที่ดิน	กองโยธา
ผู้ควบคุมงาน	นาย วิชาญ วัฒนศิริ	นาย วิชาญ วัฒนศิริ
ผู้สำรวจ	นาย วิชาญ วัฒนศิริ, นาย วิชาญ วัฒนศิริ	นาย วิชาญ วัฒนศิริ
ผู้เขียน	นาย วิชาญ วัฒนศิริ	นาย วิชาญ วัฒนศิริ
วันที่สำรวจ	๒๗ มิ.ย. ๒๕๖๕	
วันที่เขียน	๒๗ มิ.ย. ๒๕๖๕	
วันที่พิมพ์	๒๗ มิ.ย. ๒๕๖๕	
ชื่อ	นาย วิชาญ วัฒนศิริ	