

ประกาศกรมศิลปากร

เรื่อง กำหนดเขตที่ดินโบราณสถาน

ตามที่กรมศิลปากรได้ประกาศขึ้นทะเบียนโบราณสถานสะพานผ่านฟ้าลีลาศ
แขวงบวรนิวาสณ์ เขตพระนคร กรุงเทพมหานคร โดยประกาศในราชกิจจานุเบกษา
เล่ม ๙๒ ตอนที่ ๖๑ วันที่ ๑๘ มีนาคม ๒๕๑๙ แต่ยังมีได้กำหนดเขตที่ดิน
โบราณสถาน


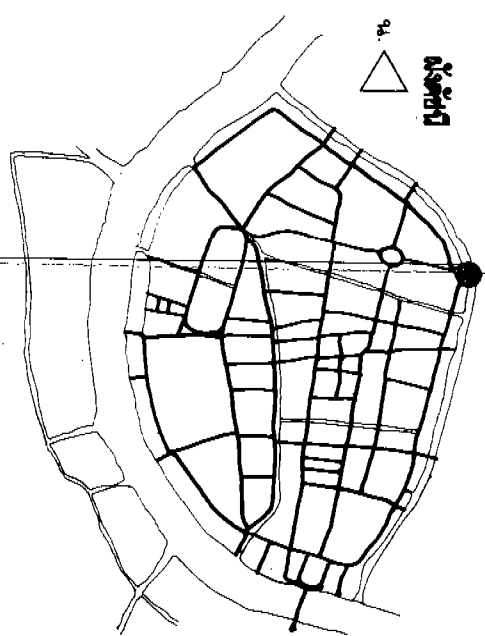
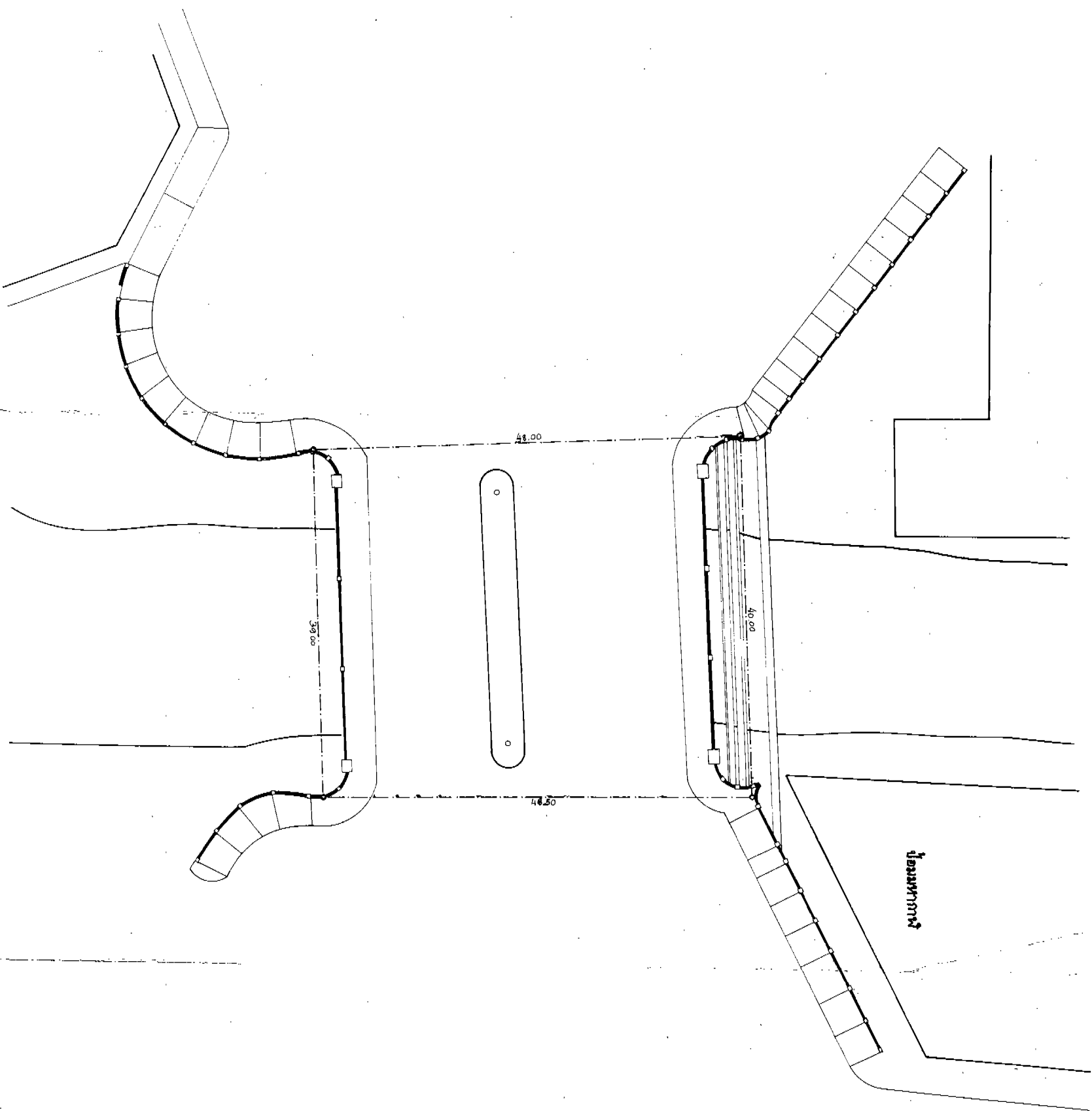
ฉะนั้น อาศัยอำนาจตามความในมาตรา ๑ แห่งพระราชบัญญัติ
โบราณสถาน โบราณวัตถุ ศิลปวัตถุ และพิพิธภัณฑสถานแห่งชาติ พ.ศ. ๒๕๐๔
กรมศิลปากรจึงกำหนดเขตที่ดินโบราณสถานสะพานผ่านฟ้าลีลาศ กรุงเทพมหานคร
พื้นที่โบราณสถานประมาณ ๑ ไร่ - งาน ๕๕ ตารางวา ตามแผนผังบริเวณโบราณ
สถานฯ แนบท้ายประกาศนี้

จึงขอประกาศเพื่อทราบทั่วกัน

ประกาศ ณ วันที่ ๓๐ กันยายน ๒๕๓๑

ทวิศักดิ์ เสนาณรงค์

อธิบดีกรมศิลปากร



ระยะเวลาผ่านพื้นที่ลาด
 1:250
 เขตในราว 55 ไร่
 เนื้อที่ 1 ไร่ 0 งาน 55 ตารางวา²

โครงการสำรวจและรังวัดที่ดิน

งานสำรวจทำสิ่งขึ้นทะเบียน	กองโบราณคดี
แบบ	ระวางแผนที่และผังเมือง
สำรวจ	บริษัท สุวิมลฯ . บมจ. ภูเก็ต
เขียน	บริษัท สุวิมลฯ
หน้าดิน/ภาพถ่าย	M.A. - 04-232
หน้าดิน/ภาพถ่าย	M.A. - 04-232
หน้าดิน/ภาพถ่าย	27.12.11
หน้าดิน/ภาพถ่าย	15 ก.ย. 30