

ประกาศกรมศิลปากร

เรื่อง ขันตะเบียนโบราณสถาน

อาศัยอำนาจตามความในมาตรา ๗ แห่งพระราชบัญญัติโบราณสถาน
โบราณวัตถุ ศิลปวัตถุ และพิพิธภัณฑสถานแห่งชาติ พ.ศ. ๒๕๐๔ กรมศิลปากร
จึงประกาศขันตะเบียนโบราณสถานอนุสาวรีย์ท้าวสุทนต์ กรุงเทพมหานคร พื้นที่โบราณ
สถานประมาณ - ไร่ - งาน ๑๑.๕ ตารางวา ตามแผนผังบริเวณโบราณสถาน ฯ
แนบท้ายประกาศนี้

จึงขอประกาศเพื่อทราบทั่วกัน

ประกาศ ณ วันที่ ๓๐ กันยายน ๒๕๓๑

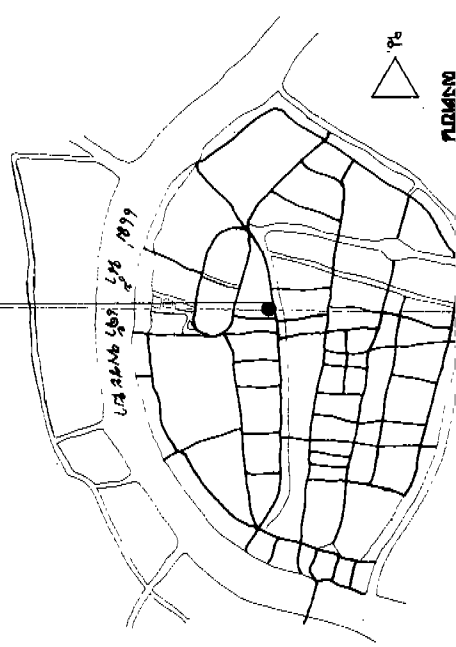
ทวิศักดิ์ เสนาณรงค์

อธิบดีกรมศิลปากร

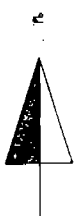
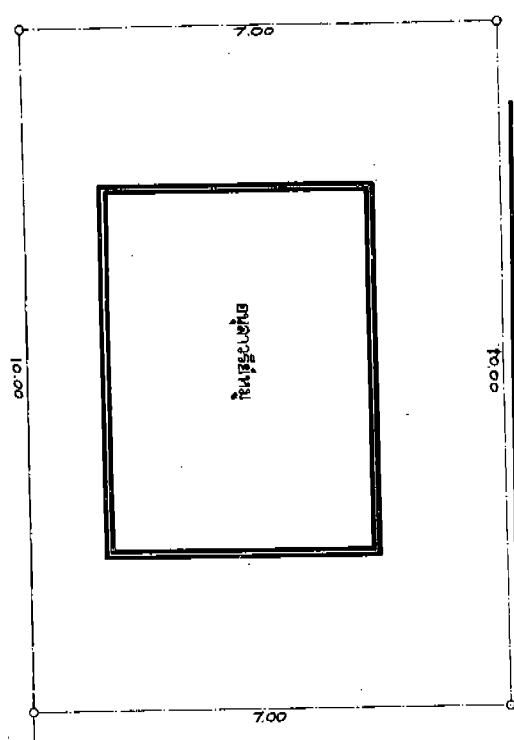
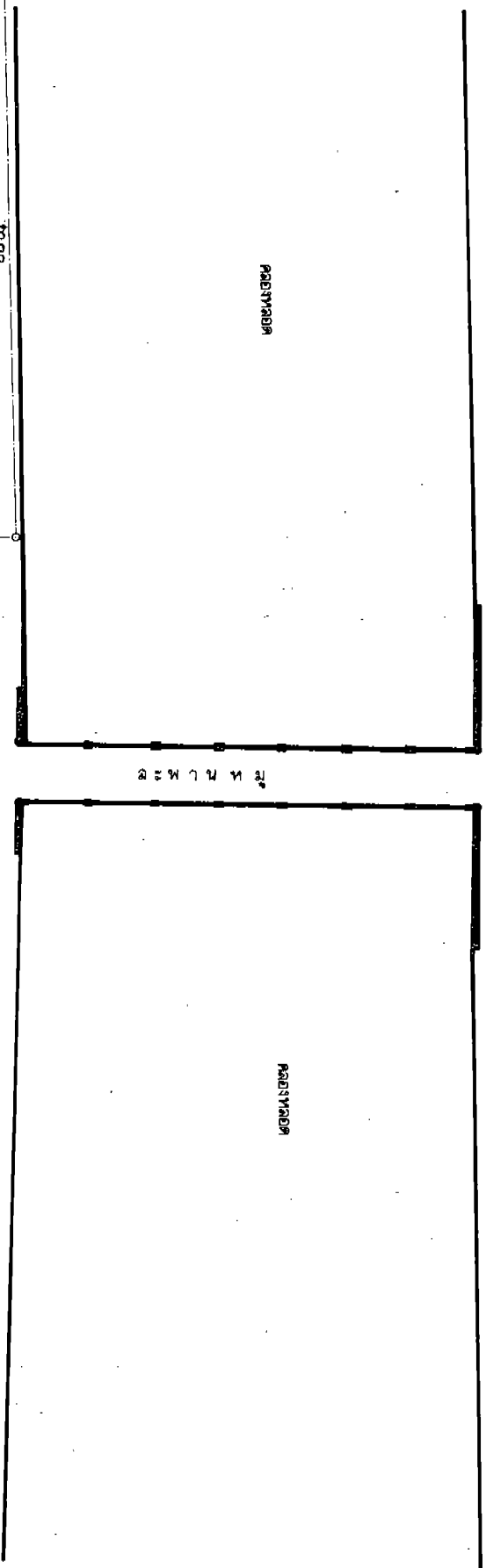
นสารคามพัฒนา

วัดราชบพิตร

ถ. ราชบพิตร



ที่ดิน 175 ตารางวา



ที่ดิน 175 ตารางวา
 สเกล 1:50
 เนื้อที่ประมาณ 175 ตารางวา

โครงการสำรวจและจัดที่ดินสิทธิ์

งานสำรวจทำสังเขประเบียบ

เลขที่	01/2557	พื้นที่ประมาณ	175 ตารางวา
ชื่อพื้นที่	ที่ดิน 175 ตารางวา	พิกัด	พ.ศ. - พ.ศ. 2557
ชื่อผู้สำรวจ	นาย สมชาย ใจดี	วันที่สำรวจ	27 มิ.ย. 57
ชื่อผู้ทำสังเขป	นาย สมชาย ใจดี	วันที่ทำสังเขป	27 มิ.ย. 57
ชื่อผู้ตรวจ	นาย สมชาย ใจดี	วันที่ตรวจ	27 มิ.ย. 57
ชื่อผู้รับทราบ	นาย สมชาย ใจดี	วันที่รับทราบ	27 มิ.ย. 57