



พระราชกฤษฎีกา

กำหนดบริเวณที่ดินป่ากลุ่มข้าว และป่ากุเพ็ก ในท้องที่ตำบลตองโขบ ตำบลเหล่าโพนค้อ กิ่งอำเภอโคกศรีสุพรรณ อำเภอเมืองสกลนคร ตำบลกกปลาซิว อำเภอเมืองสกลนคร และตำบลจันทร์เพ็ญ ตำบลเต่างอย กิ่งอำเภอเต่างอย อำเภอเมืองสกลนคร จังหวัดสกลนคร ป่าดงกุพาน ในท้องที่ตำบลหนองบ่อ ตำบลคำพิ ตำบลก้านเหลือง ตำบลบ้านแก้ง ตำบลนาแก ตำบลพิมาน อำเภอนาแก จังหวัดนครพนม และตำบลกกตูม ตำบลพังแดง ตำบลดงหลวง อำเภอดงหลวง จังหวัดมุกดาหาร และป่าดงกุสีฐาน ในท้องที่ตำบลคำชะอี ตำบลบ้านเหล่า ตำบลบ้านค้อ ตำบลโพนงาม อำเภอคำชะอี จังหวัดมุกดาหาร ให้เป็นอุทยานแห่งชาติ

พ.ศ. ๒๕๓๑

ภูมิพลอดุลยเดช ป.ร.

ให้ไว้ ณ วันที่ ๒๔ กรกฎาคม พ.ศ. ๒๕๓๑

เป็นปีที่ ๔๓ ในรัชกาลปัจจุบัน

เล่ม ๑๐๕ ตอนที่ ๑๒๒ ราชกิจจานุเบกษา ๒๘ กรกฎาคม ๒๕๓๑

พระบาทสมเด็จพระปรมินทรมหาภูมิพลอดุลยเดช มีพระบรมราชโองการโปรดเกล้าฯ ให้ประกาศว่า

โดยที่เป็นการสมควรกำหนดบริเวณที่ดินป่าภูลุ่มข้าว และป่าภูเพ็ก ในท้องที่ตำบลตองโขบ ตำบลเหล่าโพนค้อ กิ่งอำเภอโคกศรีสุพรรณ อำเภอเมืองสกลนคร ตำบลกกปลาซิว อำเภอเมืองสกลนคร และตำบลจันทร์เพ็ญ ตำบลต่างอย กิ่งอำเภอต่างอย อำเภอเมืองสกลนคร จังหวัดสกลนคร บาดงภูพาน ในท้องที่ตำบลหนองบ่อ ตำบลคำพิ ตำบลก้านเหลือง ตำบลบ้านแก้ง ตำบลนาแก ตำบลพิมาน อำเภอนาแก จังหวัดนครพนม และตำบลกกตูม ตำบลพังแดง ตำบลดงหลวง อำเภอดงหลวง จังหวัดมุกดาหาร และบาดงภูสุฐาน ในท้องที่ตำบลคำชะอี ตำบลบ้านเหล่า ตำบลบ้านค้อ ตำบลโพนงาม อำเภอคำชะอี จังหวัดมุกดาหาร ให้เป็นอุทยานแห่งชาติ

อาศัยอำนาจตามความในมาตรา ๑๕๕ ของรัฐธรรมนูญแห่งราชอาณาจักรไทย และมาตรา ๖ แห่งพระราชบัญญัติอุทยานแห่งชาติ พ.ศ. ๒๕๐๔ จึงทรงพระกรุณาโปรดเกล้าฯ ให้ตราพระราชกฤษฎีกาขึ้นไว้ ดังต่อไปนี้

มาตรา ๑ พระราชกฤษฎีกานี้เรียกว่า “พระราชกฤษฎีกากำหนดบริเวณที่ดินป่าภูลุ่มข้าว และป่าภูเพ็ก ในท้องที่ตำบลตองโขบ ตำบลเหล่าโพนค้อ กิ่งอำเภอโคกศรีสุพรรณ อำเภอเมืองสกลนคร ตำบลกกปลาซิว อำเภอเมืองสกลนคร และตำบลจันทร์เพ็ญ ตำบลต่างอย กิ่งอำเภอต่างอย อำเภอเมืองสกลนคร จังหวัดสกลนคร บาดงภูพาน ในท้องที่ตำบลหนองบ่อ ตำบลคำพิ ตำบลก้านเหลือง ตำบลบ้านแก้ง ตำบลนาแก ตำบลพิมาน อำเภอนาแก จังหวัดนครพนม และตำบล

กกตุม ตำบลพังแดง ตำบลดงหลวง อำเภอดงหลวง จังหวัดมุกดาหาร และป่าดงภูสีฐาน ในท้องที่ตำบลคำชะอี ตำบลบ้านเหล่า ตำบลบ้านค้อ ตำบลโพนงาม อำเภอคำชะอี จังหวัดมุกดาหาร ให้เป็นอุทยานแห่งชาติ พ.ศ. ๒๕๓๑”

มาตรา ๒ พระราชกฤษฎีกานี้ให้ใช้บังคับตั้งแต่วันถัดจากวันประกาศในราชกิจจานุเบกษาเป็นต้นไป

มาตรา ๓ ให้บริเวณที่ดินป่าภูลุ่มข้าว และป่าภูเพ็ก ในท้องที่ ตำบลตองโขบ ตำบลเหล่าโพนค้อ กิ่งอำเภอโคกศรีสุพรรณ อำเภอเมืองสกลนคร ตำบลกกปลาซิว อำเภอเมืองสกลนคร และตำบลจันทร์เพ็ญ ตำบลเต่างอย กิ่งอำเภอเต่างอย อำเภอเมืองสกลนคร จังหวัดสกลนคร ป่าดงภูพาน ในท้องที่ตำบลหนองบ่อ ตำบลคำพิ ตำบลก้านเหลือง ตำบลบ้านแก้ง ตำบลนาแก ตำบลพิมาน อำเภอนาแก จังหวัดนครพนม และตำบลกกตุม ตำบลพังแดง ตำบลดงหลวง อำเภอ ดงหลวง จังหวัดมุกดาหาร และป่าดงภูสีฐาน ในท้องที่ตำบลคำชะอี ตำบลบ้านเหล่า ตำบลบ้านค้อ ตำบลโพนงาม อำเภอคำชะอี จังหวัด มุกดาหาร ภายในแนวเขตตามแผนที่ท้ายพระราชกฤษฎีกานี้ เป็นอุทยาน แห่งชาติ

มาตรา ๔ ให้รัฐมนตรีว่าการกระทรวงเกษตรและสหกรณ์รักษา การตามพระราชกฤษฎีกานี้

ผู้รับสนองพระบรมราชโองการ

พลเอก ป. ตินสุวานนท์

นายกรัฐมนตรี

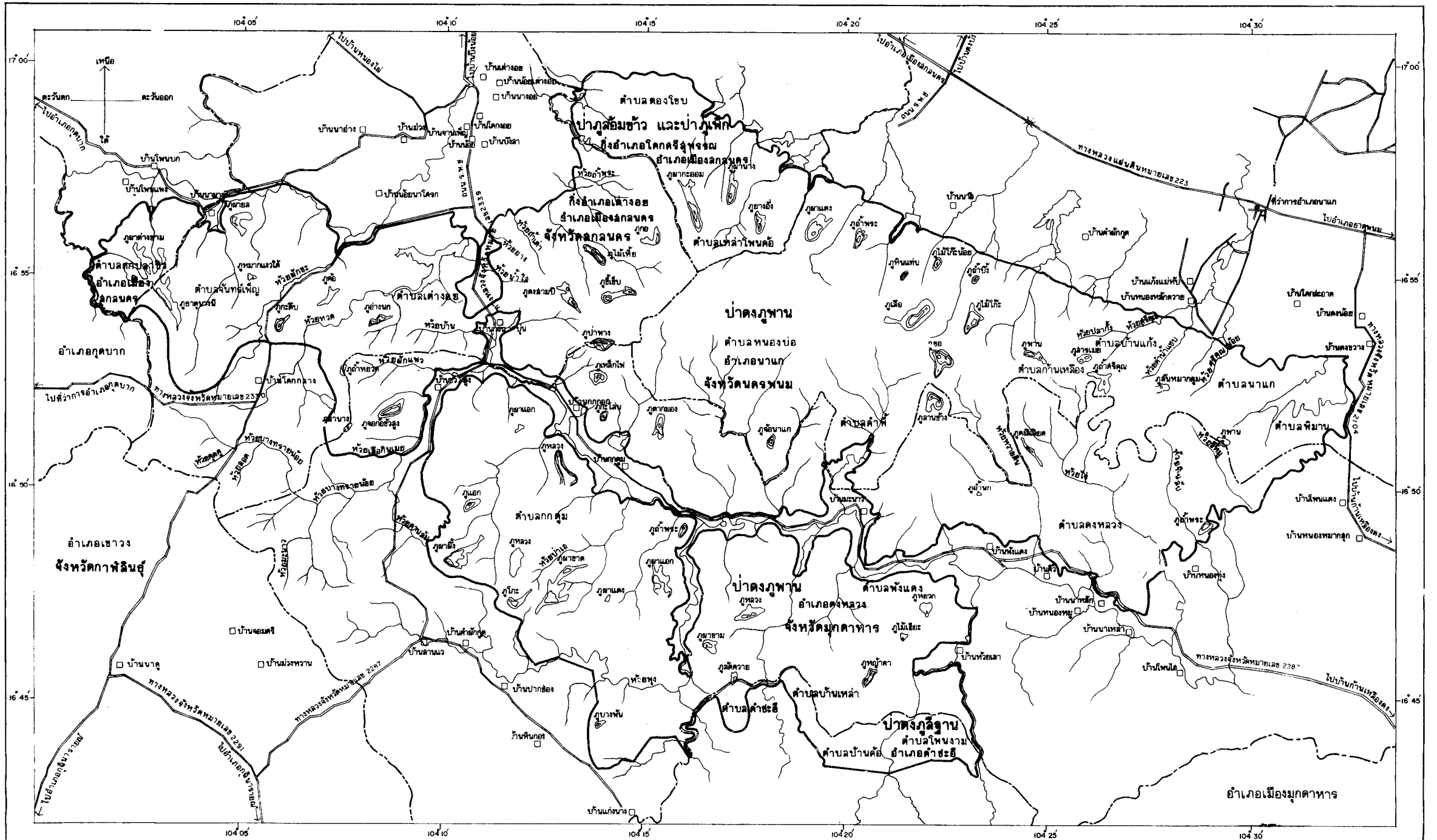
เล่ม ๑๐๕ ตอนที่ ๑๒๒ ราชกิจจานุเบกษา ๒๘ กรกฎาคม ๒๕๓๑

หมายเหตุ:- เหตุผลในการประกาศใช้พระราชกฤษฎีกาฉบับนี้ คือ เนื่องจาก
 บริเวณที่ดินป่าภูมอขาว และป่าภูเพ็ก ในท้องที่ตำบลตองโขบ ตำบล
 เหล่าโพนคือ กิ่งอำเภอโคกศรีสุพรรณ อำเภอเมืองสกลนคร ตำบลกปลาชี
 อำเภอเมืองสกลนคร และตำบลจันทร์เพ็ญ ตำบลต่างอย กิ่งอำเภอต่างอย
 อำเภอเมืองสกลนคร จังหวัดสกลนคร ป่าดงภูพาน ในท้องที่ตำบลหนองบ่อ
 ตำบลคำพิ ตำบลก้านเหลือง ตำบลบ้านแก้ง ตำบลนาแก ตำบลพิมาน อำเภอ
 นาแก จังหวัดนครพนม และตำบลกกตูม ตำบลพังแดง ตำบลดงหลวง อำเภอ
 ดงหลวง จังหวัดมุกดาหาร และป่าดงภูสีฐาน ในท้องที่ตำบลคำชะอี ตำบล
 บ้านเหล่า ตำบลบ้านคือ ตำบลโพนงาม อำเภอคำชะอี จังหวัดมุกดาหาร
 เนื้อที่ประมาณ ๕๑๗,๘๕๐ ไร่ ประกอบด้วยทรัพยากรธรรมชาติที่สำคัญและมีค่า
 เช่น ป่า ไม้ ของป่า สัตว์ป่า นานาชนิด กับมีสภาพธรรมชาติที่สวยงามยิ่ง
 สมควรกำหนดให้เป็นอุทยานแห่งชาติตามพระราชบัญญัติอุทยานแห่งชาติ พ.ศ.
 ๒๕๐๔ เพื่อนุรักษ์ทรัพยากรธรรมชาติและสภาพธรรมชาตินั้นไว้คงอยู่เช่นเดิม
 มิให้ถูกทำลายหรือเปลี่ยนแปลงไป เพื่อประโยชน์ในการพักผ่อนหย่อนใจของ
 ประชาชน เพื่อการศึกษาค้นคว้าและเพื่ออำนวยความสะดวกแก่รัฐและประชาชน
 จึงจำเป็นต้องตราพระราชกฤษฎีกานี้



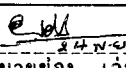

แผนที่ท้ายพระราชกฤษฎีกา
กำหนดบริเวณที่ดินป่าภู่อ้อมข้าว และป่าภูเทือก
ในท้องที่ตำบลตองโขบ ตำบลเหล่าโพนค้อ กิ่งอำเภอโคกศรีสุพรรณ อำเภอเมืองลกลนคร ตำบลกกปลาซิว อำเภอเมืองลกลนคร และตำบลจันทร์เพ็ญ
ตำบลเต่างอย กิ่งอำเภอเต่างอย อำเภอเมืองลกลนคร จังหวัดลกลนคร ป่าดงภูพาน ในท้องที่ตำบลหนองบ่อ ตำบลคำพิ ตำบลก้านเหลือง ตำบลบ้านแก้ง
ตำบลนาแก ตำบลพิฆาน อำเภอวานานก จังหวัดนครพนม และตำบลกกตูม ตำบลพังแดง ตำบลดงหลวง อำเภอดงหลวง จังหวัดมุกดาหาร
และป่าดงภูสีฐาน ในท้องที่ตำบลคำชะอี ตำบลบ้านเหล่า ตำบลบ้านค้อ ตำบลโพนงาม อำเภอคำชะอี จังหวัดมุกดาหาร
ให้เป็นอุทยานแห่งชาติ
พ.ศ. ๒๕๓๑

เนื้อที่ประมาณ 828.56 ตารางกิโลเมตร หรือ 517,850 ไร่

มาตราส่วน 1 : 200,000
 เมตร 1,000 500 0 1 2 3 4 5 กิโลเมตร



- เครื่องหมาย**
- แนวเขตอุทยานแห่งชาติ
 - - - เขตจังหวัด
 - - - เขตอำเภอ
 - == ทางหลวง ถนน
 - == สะพาน
 - ~ แม่น้ำ คลอง ห้วย
 - ☉ ภูเขา ควน เนิน
 - ⊙ ที่ว่าการอำเภอ
 - หมู่บ้าน

 (นายอำมรงค์ ประกอบบุญ) ผู้อำนวยการกองอุทยานแห่งชาติ	 15 / มิถุน / ๒๕๓๐ จำลอง
 (นายพอง เล็งยี่) รองอธิบดีกรมป่าไม้	 3 / มิถุน / ๒๕๓๐ ตรวจ