

ประกาศกรมศิลปากร

เรื่อง กำหนดเขตที่ดินโบราณสถาน

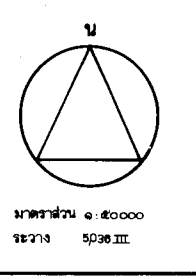
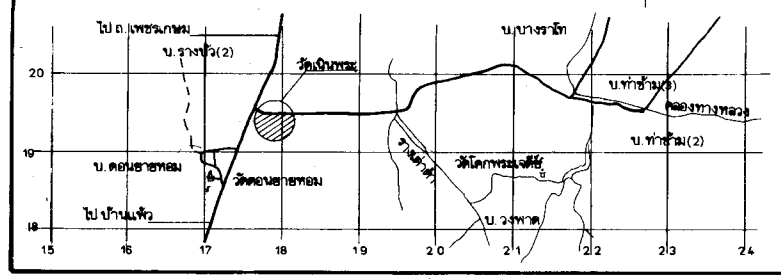
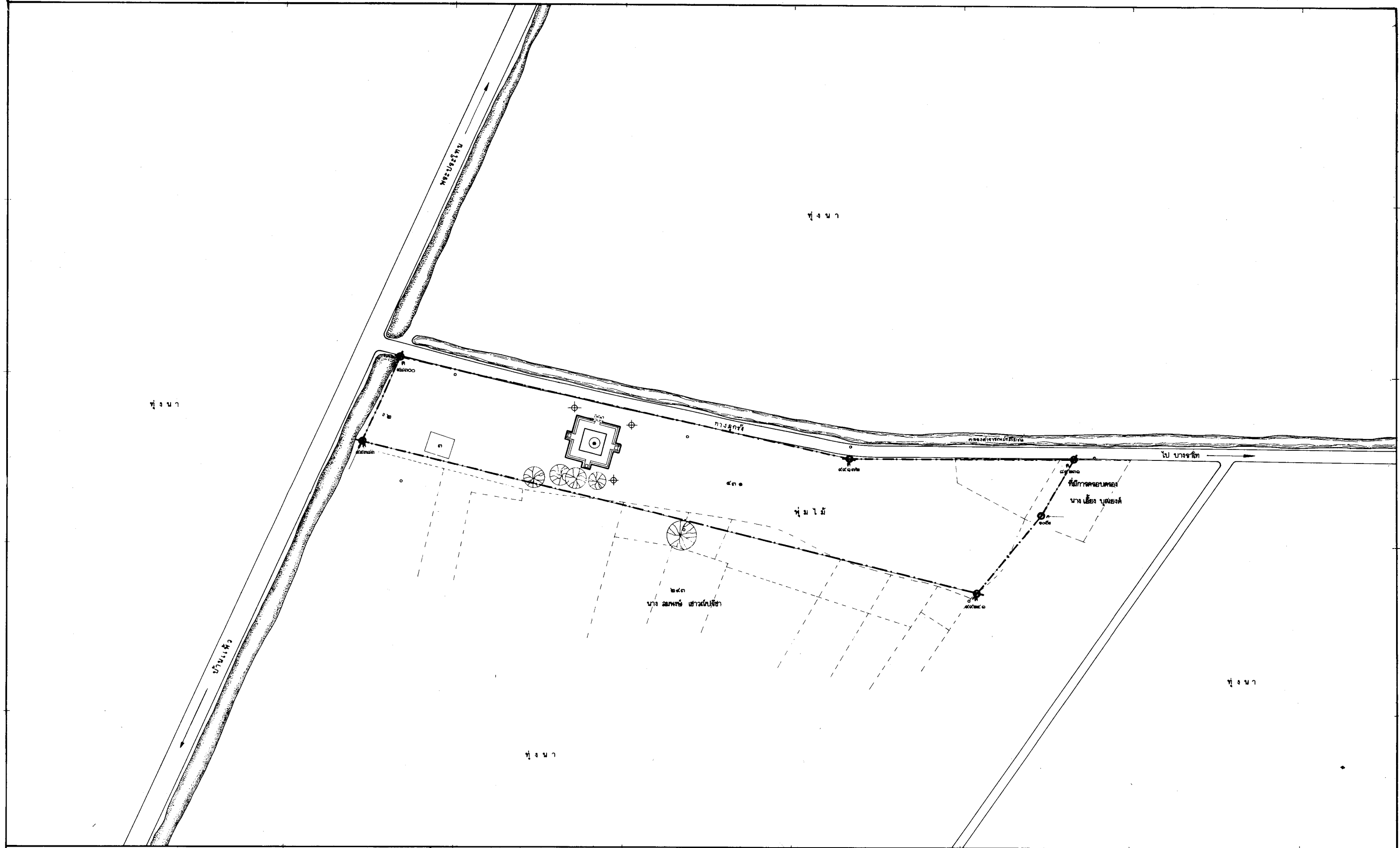
ตามที่กรมศิลปากรประกาศขึ้นทะเบียนโบราณสถานวัดเนินพระ (ร้าง) ตำบลดอนยายหอม อำเภอเมืองนครปฐม จังหวัดนครปฐม โดยประกาศในราชกิจจานุเบกษา เล่ม ๕๔ วันที่ ๓ มกราคม ๒๕๓๐ แต่ยังมีได้กำหนดเขตที่ดินโบราณสถาน

ฉะนั้น อาศัยอำนาจตามความในมาตรา ๗ แห่งพระราชบัญญัติโบราณสถาน โบราณวัตถุ ศิลปวัตถุ และพิพิธภัณฑสถานแห่งชาติ พ.ศ. ๒๕๐๔ กรมศิลปากรจึงกำหนดเขตที่ดินโบราณสถานวัดเนินพระ (ร้าง) ตำบลดอนยายหอม อำเภอเมืองนครปฐม จังหวัดนครปฐม พื้นที่โบราณสถานประมาณ ๑๔ ไร่ ๓ งาน ๒๑ ตารางวา ตามแผนผังบริเวณโบราณสถาน ฯ แนบท้ายประกาศนี้
จึงขอประกาศเพื่อทราบทั่วกัน

ประกาศ ณ วันที่ ๒๑ ตุลาคม ๒๕๓๐

ทศกิต เสนานรงค์

อธิบดีกรมศิลปากร



☆ โบราณสถาน
 ◉ โบราณวัตถุ
 ◉ โบราณวัตถุที่ขุดพบ
 ◉ โบราณวัตถุที่ขุดพบ
 ◉ โบราณวัตถุที่ขุดพบ

☆ (●) เจนพระ
 ๒ หลักเขตทางหลวง
 ๓ โรงเรียนไม้

โฉนด ๕๓๕
 ๒๕
 เลขที่ดิน ๕๓๕
 หน้าสำรวจ ๒๕๒๒

พื้นที่โบราณสถานประมาณ ๑๕ ไร่ ๓ งาน ๒๗ ตารางวา
 ๐ ๒๐ ๔๐ ๖๐ ๘๐ ๑๐๐ ม.

งานสำรวจขึ้นทะเบียน		ฝ่ายอนุรักษ์โบราณสถาน	
กรมศิลปากร		กรมศิลปากร	
แปลง	ผังบริเวณ	วัดพนมพระ (ร้าง) ม.๓ ต.คอนยายหอม อ.เมือง จ.นครปฐม	ผู้ตรวจ
มาตราส่วน	จำนวนแผ่น	สำรวจ	วิเศษ ๒๕๕๐
๑:๑๐๐๐	๑/๑	เขียน	สมชาย ๒๕๕๐
		คัด, ออก	๒๕๕๐
		หน้าสำรวจ	๒๕๒๒