

ประกาศกรมศิลปากร

เรื่อง ขันตะเบ็ยน์โบราณสถาน

อาศัยอำนาจตามความในมาตรา ๑ แห่งพระราชบัญญัติโบราณสถาน
 โบราณวัตถุ ศิลปวัตถุ และพิพิธภัณฑสถานแห่งชาติ พ.ศ. ๒๕๐๔ กรมศิลปากร
 จึงประกาศขันตะเบ็ยน์โบราณสถาน วัดจักรวรรดิราชาวาส (สามปลื้ม) ตำบล
 จักรวรรดิ เขตสัมพันธวงศ์ กรุงเทพมหานคร พื้นที่โบราณสถานประมาณ ๔ ไร่
 ๒ งาน ตามแผนผังบริเวณโบราณสถาน ฯ แนบท้ายประกาศนี้
 จึงขอประกาศเพื่อทราบทั่วกัน

ประกาศ ณ วันที่ ๑๘ มิถุนายน ๒๕๓๐

ทวีศักดิ์ เสนาณรงค์

อธิบดีกรมศิลปากร

ประกาศกรมศิลปากร

เรื่อง ขันทะเบียนโบราณสถาน

อาศัยอำนาจตามความในมาตรา ๑ แห่งพระราชบัญญัติโบราณสถาน
โบราณวัตถุ ศิลปวัตถุ และพิพิธภัณฑสถานแห่งชาติ พ.ศ. ๒๕๐๔ กรมศิลปากร
จึงประกาศขันทะเบียนโบราณสถานดังนี้

๑. ตึก S.A.B. พนทโบราณสถานประมาณ ๑ งาน ๘๗ ตารางวา

๒. ตึก S.A.C. พนทโบราณสถานประมาณ ๒ งาน ๘ ตารางวา

เขตบ่อน้ำประปาศัตรูพ่าย กรุงเทพมหานคร ตามแผนผังบริเวณโบราณสถาน ฯ
แนบท้ายประกาศนี้

จึงขอประกาศเพื่อทราบทั่วกัน

ประกาศ ณ วันที่ ๑๘ มิถุนายน ๒๕๓๐

ทวิศักดิ์ เสนาณรงค์

อธิบดีกรมศิลปากร

ประกาศกรมศิลปากร
เรื่อง ขันทะเบียนโบราณสถาน

อาศัยอำนาจตามความในมาตรา ๗ แห่งพระราชบัญญัติโบราณสถาน
โบราณวัตถุ ศิลปวัตถุ และพิพิธภัณฑสถานแห่งชาติ พ.ศ. ๒๕๐๔ กรมศิลปากร
จึงประกาศขึ้นทะเบียนโบราณสถานเจดีย์ร้าง วัดชัยมงคล อำเภอเมือง จังหวัด
ลำพูน พื้นที่โบราณสถานประมาณ ๒ งาน ๑๖ ตารางวา ตามแผนผังบริเวณ
โบราณสถาน ฯ แนบท้ายประกาศนี้
จึงขอประกาศเพื่อทราบทั่วกัน

ประกาศ ณ วันที่ ๑๘ มิถุนายน ๒๕๓๐

ทวิศักดิ์ เสนาณรงค์

อธิบดีกรมศิลปากร

ประกาศกรมศิลปากร
เรื่อง ขันทะเบียนโบราณสถาน

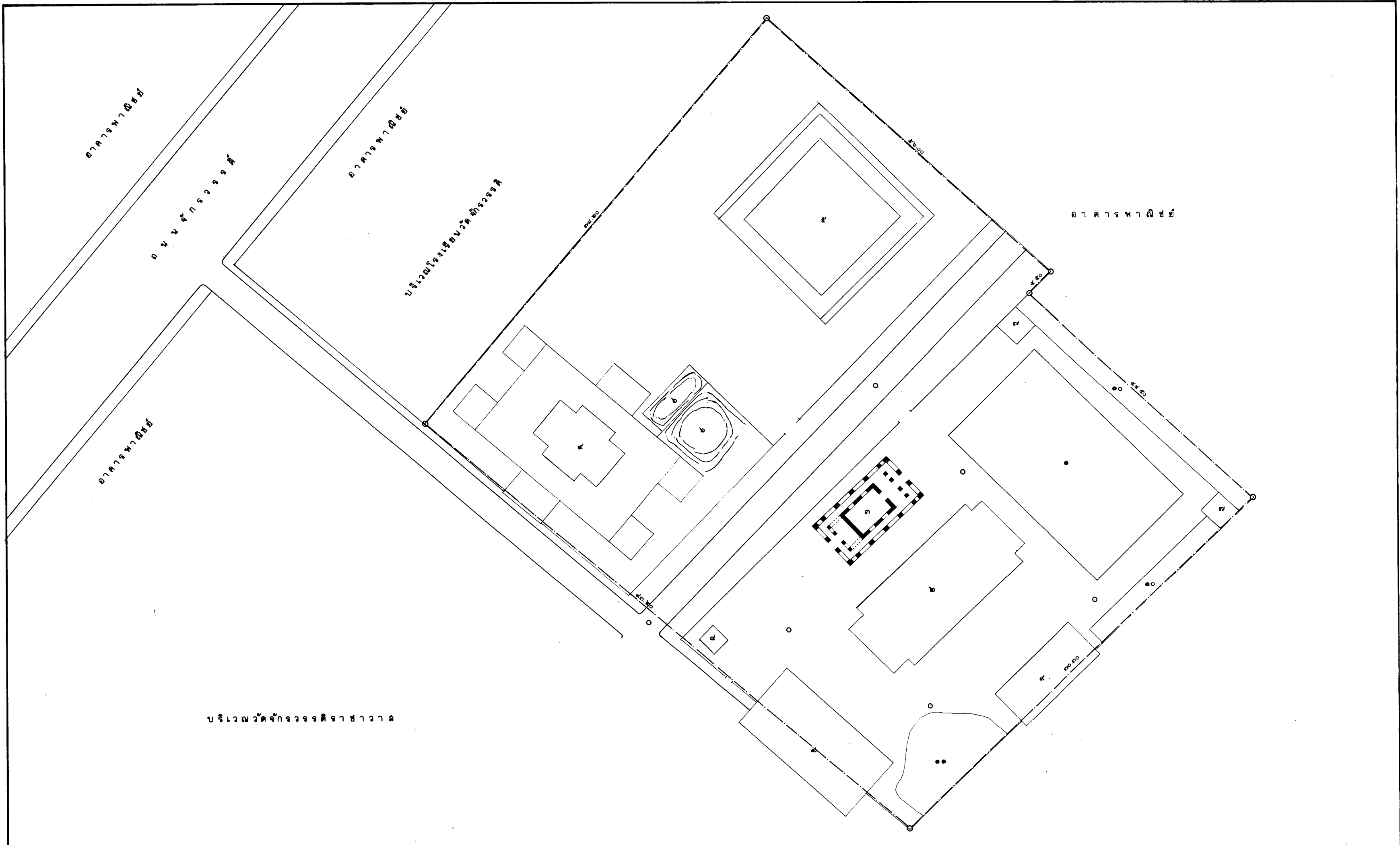
อาศัยอำนาจตามความในมาตรา ๑ แห่งพระราชบัญญัติโบราณสถาน
โบราณวัตถุ ศิลปวัตถุ และพิพิธภัณฑสถานแห่งชาติ พ.ศ. ๒๕๐๔ กรมศิลปากร
จึงประกาศขันทะเบียนโบราณสถานเจดีย์และมณฑป เขาพลอยแหวน อำเภอ
ท่าใหม่ จังหวัดจันทบุรี พื้นที่โบราณสถานประมาณ ๒ ไร่ ๕๐ ตารางวา ตาม
แผนผังบริเวณโบราณสถาน ฯ แนบท้ายประกาศนี้

จึงขอประกาศเพื่อทราบทั่วกัน

ประกาศ ณ วันที่ ๑๘ มิถุนายน ๒๕๓๐

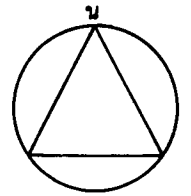
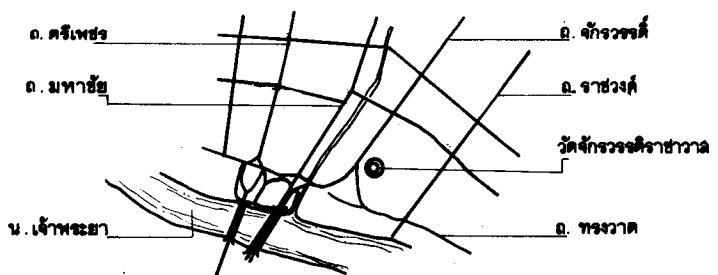
ทวีศักดิ์ เสนาณรงค์

อธิบดีกรมศิลปากร



บริเวณวัดจักรวรรดิราชาธิราช

อาคารพาณิชย์



- * โบราณสถาน
- เขตโบราณสถาน
- หมุดสำรวจ
- * ● พระอุโบสถ
- * ๒ พระวิหาร (องค์กลาง)
- * ๓ วิหารพระบาท
- * ๔ มณฑปพระพุทธบาท
- * ๕ พระพุทธปางค์
- ๖ บ่อน้ำขัง
- ๗ เติร์ป
- ๘ หอระฆัง
- ๙ กุฏิ
- ๑๐ ระเบียงเก็บพระพุทธรูป
- ๑๑ ลานหอยม, ลาน

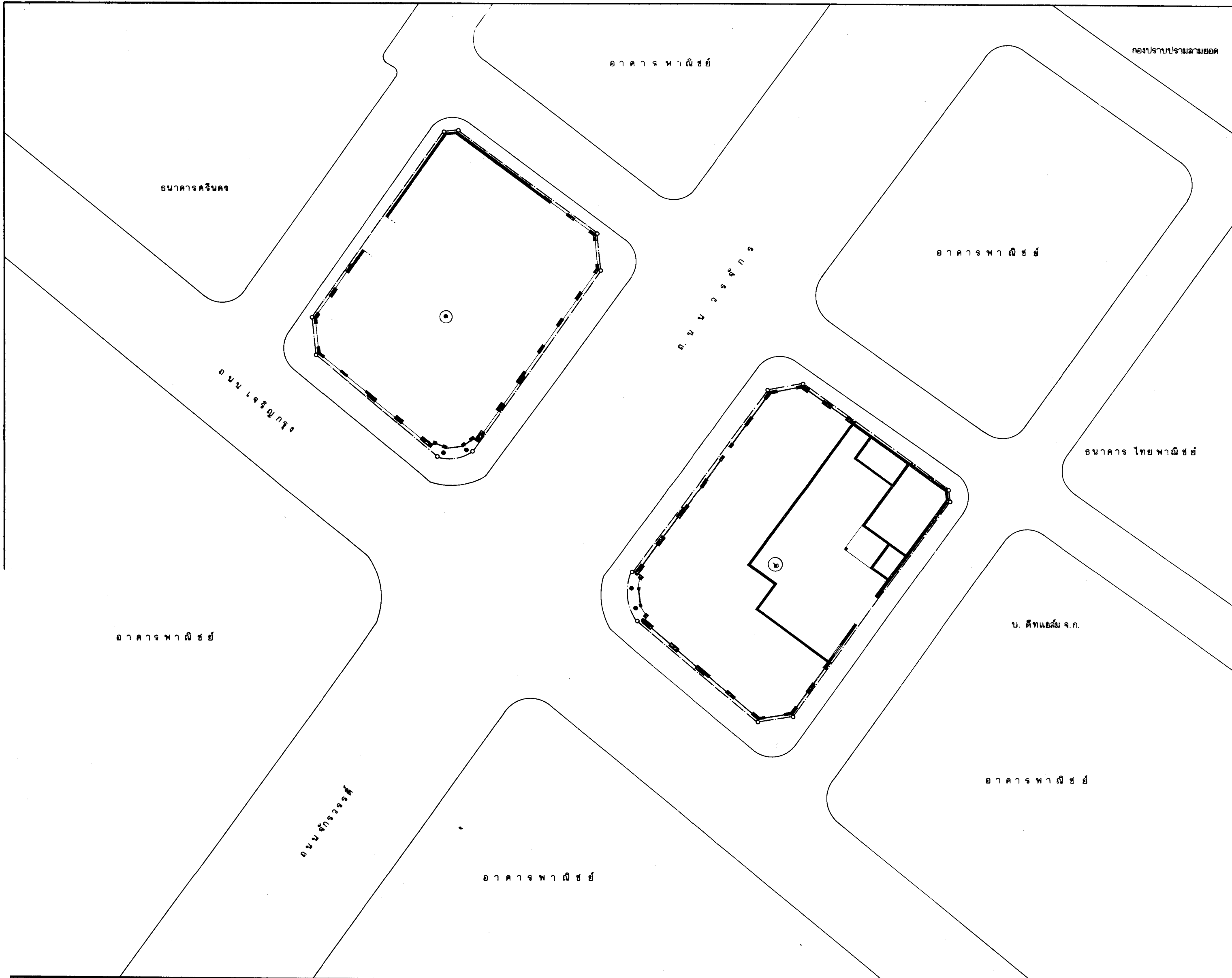
พื้นที่โบราณสถานประมาณ ๔ ไร่ ๒ งาน ๐๐ ตารางวา.



งานสำรวจขึ้นทะเบียน ฝ้ายอนุรักษ์โบราณสถาน
กองศิลปากร กรมศิลปากร

๒๕๕๐	๒๕๕๐	๒๕๕๐	๒๕๕๐	๒๕๕๐	๒๕๕๐
๒๕๕๐	๒๕๕๐	๒๕๕๐	๒๕๕๐	๒๕๕๐	๒๕๕๐
๒๕๕๐	๒๕๕๐	๒๕๕๐	๒๕๕๐	๒๕๕๐	๒๕๕๐
๒๕๕๐	๒๕๕๐	๒๕๕๐	๒๕๕๐	๒๕๕๐	๒๕๕๐

๒๕๕๐



★ โบราณสถาน
 --- แนวเขตโบราณสถาน (เส้นประ) ฐานอาคาร
 * ⊙ สึก S.A.B.
 * ⊙ สึก S.E.C.
 ● พื้นที่โบราณสถานประมาณ ๐.๖๖ ไร่ ๑ งาน ๘๗ ตารางวา
 ⊙ พื้นที่โบราณสถานประมาณ ๐.๖๖ ไร่ ๑ งาน ๘๗ ตารางวา
 ๐ ๕ ๑๐ ๑๕ ม.

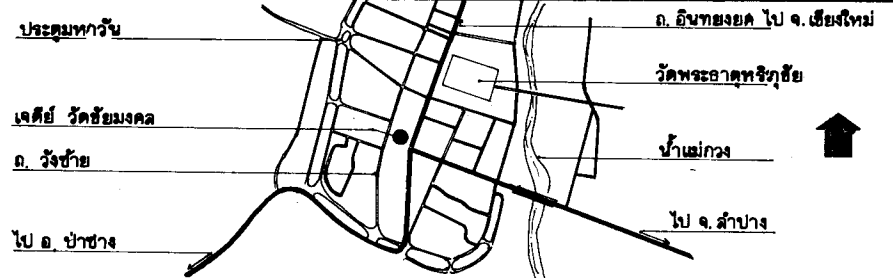
ฝ่ายอนุรักษ์โบราณสถาน
งานสำรวจพื้นที่ขะมึน

ผังบริเวณ
สึก S.A.B. และสึก S.E.C.
เขต บ่อปราบศัตรูพืช กรุงเทพมหานคร

แสดง
การขุดวางแนวเขตโบราณสถาน

มาตราส่วน ๑ : ๒๐๐	แผ่นที่	จำนวนแผ่น
ผู้ปฏิบัติงาน		
สำรวจ	ชไมพร , อมฤช บทวี , อรรถพล	๖๓.๓.๖๓
เขียน	อมฤช , กวีวัฒน์ทรัพย์	๖๓.๓.๖๓
คัด,ลอก	Flammarion สก.บ.	๖๓.๖.๖๓
ผู้ตรวจ		
ทน.ร.ล.บ.	Amir Sump	๖๓.๖.๖๓
ทน.ผ.บ.		๖๓.๖.๖๓
ผอ. กบ.ค.	Amor	๖๓.๖.๖๓
อธิบดี	Amor / Amorn	

กองโบราณคดี
กรมศิลปากร

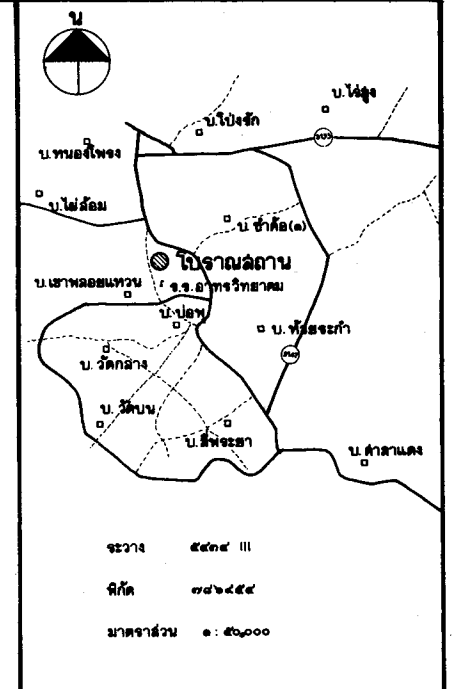
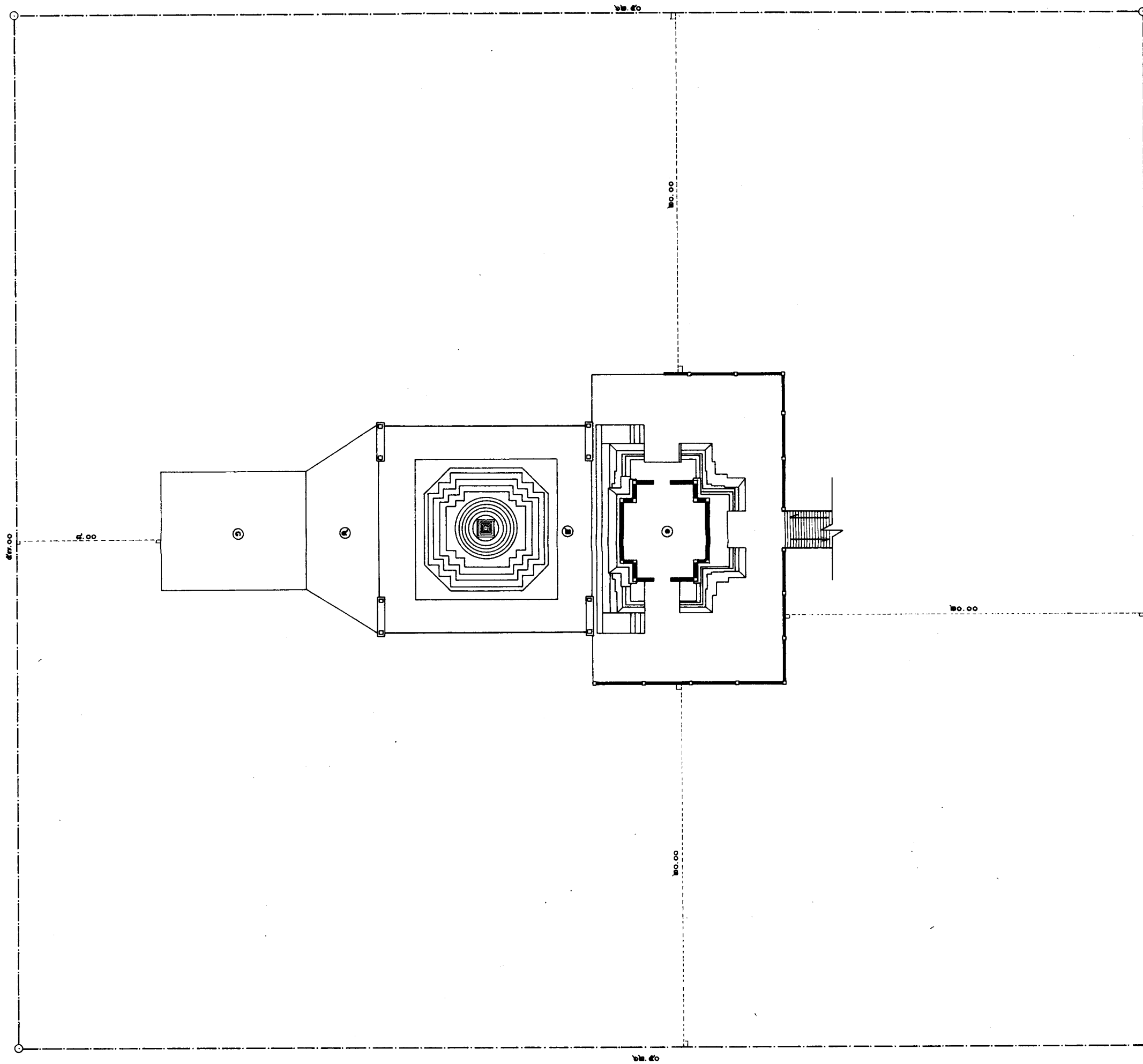


- รายการย่อ
- ★● เจดีย์
 - ๒ แผงลอย
 - ๑ ดักแถว
 - ๑ ห้องแถว
 - ๑ กำแพงก่ออิฐ
- ★ โบราณสถาน
 ---●--- แนวเขตโบราณสถาน
 --- ไร่ ๒ งาน ๗๖ ตารางวา



โครงการสำรวจขึ้นทะเบียนฝ่ายอนุรักษ์โบราณสถาน
 กองโบราณคดี กรมศิลปากร

แสดง		ผังรูปแบบ : ผังบริเวณเจดีย์ร้าง วัดชัยมงคล อ. เมือง จ. ลำพูน			
ผังบริเวณ		ผู้ปฏิบัติงาน		ผู้ตรวจ	
มาตราส่วน	แบบทฤษฎี	สำรวจ	โครงการสำรวจ	มิ.ย. ๒๕	ทน.โครงการ
๑ : ๒๐๐	๑ ๒ ๓ ๔ ๕ ๖ ๗ ๘ ๙	เขียน	ผู้ช่วยสำรวจ		ทน.งานสำรวจ
		คัดลอก	กิตติพงศ์ กุมวิโร	๒๑ ม.ค. ๒๕	ผู้อำนวยการ
			อธิบดี		



รายการย่อ

- ★ (๑) มณฑปปรอญพระพุทธรูป
- ★ (๒) เคศิ์
- (๓) ศาลา
- (๔) ลานคอนกรีต
- ★ โบราณสถาน

แนวเขตโบราณสถาน

พื้นที่โบราณสถานประมาณ ๒ ไร่ - งาน ๕๐ ตารางวา

ฝ่ายอนุรักษ์โบราณสถาน
งานสำรวจชั้นทะเบียน

ผังรูปแบบ
เคศิ์ และ มณฑป เขาพลอยแหวน
อ. ท่าใหม่ จ. จันทบุรี

แสดง
ผังบริเวณ

มาตราส่วน	แผ่นที่	จำนวนแผ่น
๑ : ๑๒๕	๑	๑

ผู้ปฏิบัติงาน

สำรวจ	นายวิทย์, นายชาญ, ช่างบุญคง	
เขียน	นายชาญ อรรถกสิพงษ์	
ตรวจสอบ	นายวิทย์ เสงี่ยมิรินทร์	๑๐ พ.ย. ๖๔

ผู้ตรวจ

ทพ. รร.บ.	วิทย์ เสงี่ยมิรินทร์	๒๐ พ.ย. ๖๔
ทพ. ส.บ.	ชาญ อรรถกสิพงษ์	๒๐ พ.ย. ๖๔
ผอ. ก.บ.	วิทย์ เสงี่ยมิรินทร์	๒๐ พ.ย. ๖๔
อธิบดี	วิทย์ เสงี่ยมิรินทร์	๒๐ พ.ย. ๖๔

กองโบราณคดี กรมศิลปากร