

ประกาศกรมศิลปากร

เรื่อง ขนทะเบียนโบราณสถาน

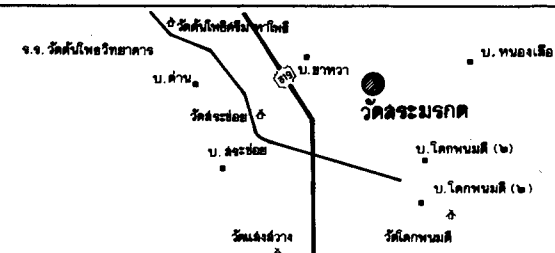
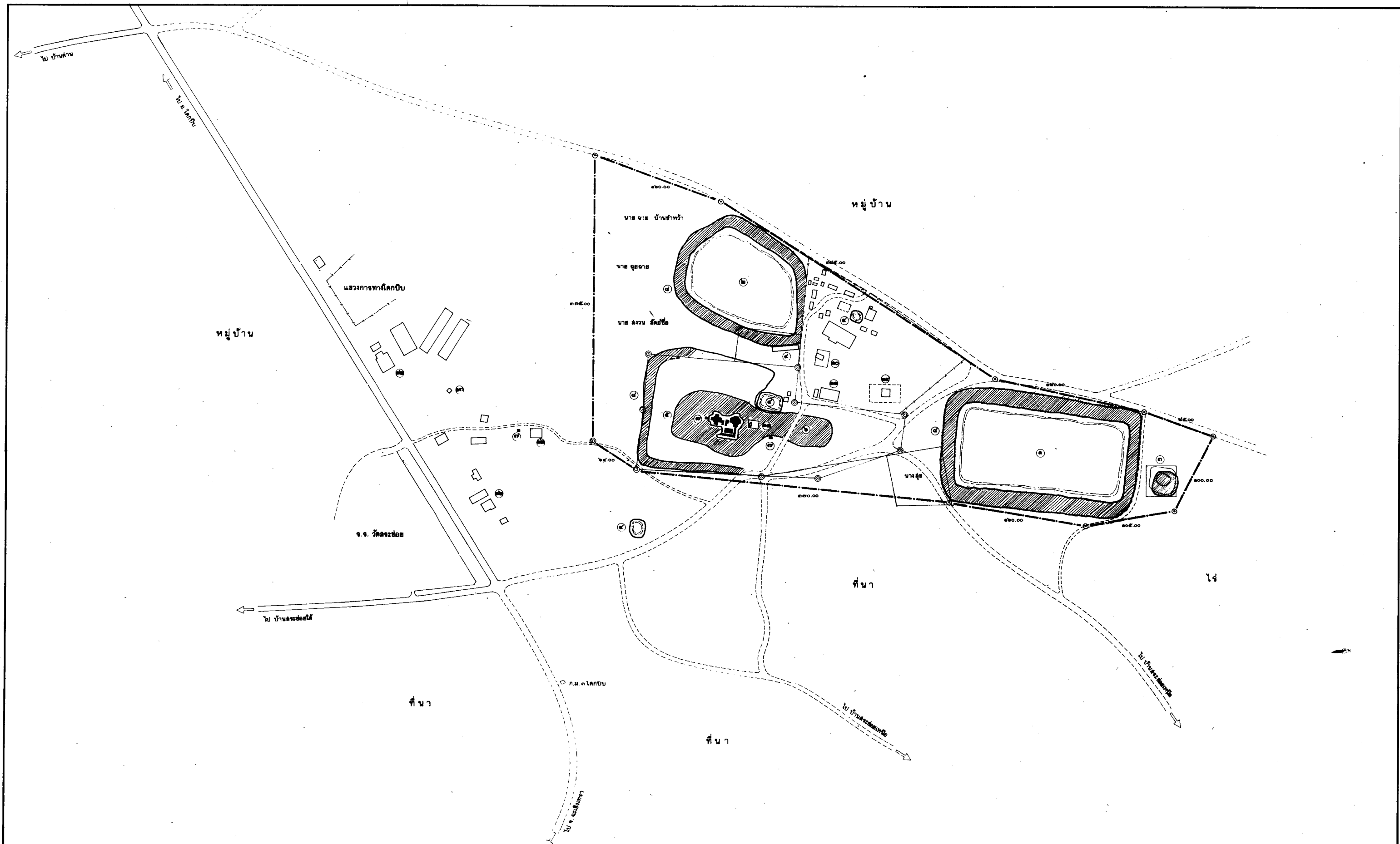
อาศัยอำนาจตามความในมาตรา ๗ แห่งพระราชบัญญัติโบราณสถาน
โบราณวัตถุ ศิลปวัตถุ และพิพิธภัณฑสถานแห่งชาติ พ.ศ. ๒๕๐๔ กรมศิลปากร
จึงประกาศขนทะเบียนโบราณสถานวัดสระมรกต ตำบลโคกไทย อำเภอโคกปล
จังหวัดปราจีนบุรี พื้นที่โบราณสถานประมาณ ๕๕ ไร่ ๒ งาน ๖๔ ตารางวา ตาม
แผนผังบริเวณ ฯ แนบท้ายประกาศนี้

จึงขอประกาศเพื่อทราบทั่วกัน

ประกาศ ณ วันที่ ๘ มกราคม ๒๕๓๐


ทวีสักดิ์ เสนาณรงค์

อธิบดีกรมศิลปากร



- รายการย่อ
- ★ (๑) ระฆัง
 - ★ (๒) ระฆัง
 - ★ (๓) เป็นพระเจดีย์
 - ★ (๔) ระฆัง
 - ★ (๕) เป็นระฆัง
 - ★ (๖) เป็นโบสถ์
 - ★ (๗) ป้อมน้ำ
 - ★ (๘) คับดิน
 - ๔. ที่เก็บกระดูก
 - ๓๐ ทอพระสามัคคี
 - ๓๑ ศาลา
 - ๓๒ บ้าน
 - ๓๓ ป้อมน้ำ
 - ๓๔ โบสถ์

- ★ โบราณสถาน
- ◎ มุมหลักฐาน
- แนวรั้วลวดหนาม
- แนวเขตโบราณสถาน
- พื้นที่โบราณสถานประมาณ ๔๔ ไร่ ๒ งาน ๖๔ ค.ร.ว.



**โครงการสำรวจและบันทึกทะเบียนโบราณสถาน
กองโบราณคดี กรมศิลปากร**

ผู้สำรวจ		ผู้ตรวจ	
ภาค	จังหวัด	อำเภอ	ตำบล
๑๔	๒๓	๓๔	๔๕
๕๖	๖๗	๗๘	๘๙