



พระราชกฤษฎีกา

จัดตั้งเทศบาลตำบลตากดี จังหวัดนครสวรรค์

พ.ศ. ๒๕๒๔

ภูมิพลอดุลยเดช ป.ร.

ให้ไว้ ณ วันที่ ๑๒ มิถุนายน พ.ศ. ๒๕๒๔

เป็นปีที่ ๓๖ ในรัชกาลปัจจุบัน

พระบาทสมเด็จพระปรมินทรมหาภูมิพลอดุลยเดช มีพระบรมราชโองการโปรดเกล้าฯ ให้ประกาศว่า

โดยที่เป็นการสมควรจัดตั้งสุขาภิบาลตากดี อำเภอตากดี จังหวัดนครสวรรค์ ขึ้นเป็นเทศบาลตำบล

อาศัยอำนาจตามความในมาตรา ๑๕๘ ของรัฐธรรมนูญแห่งราชอาณาจักรไทย มาตรา ๖ แห่งพระราชบัญญัติสุขาภิบาล พ.ศ. ๒๔๘๕ และมาตรา ๘ แห่งพระราชบัญญัติเทศบาล พ.ศ. ๒๔๘๖ จึงทรงพระกรุณาโปรดเกล้าฯ ให้ตราพระราชกฤษฎีกาขึ้นไว้ ดังต่อไปนี้

มาตรา ๑ พระราชกฤษฎีกานี้เรียกว่า “พระราชกฤษฎีกาจัดตั้งเทศบาลตำบลตากดี จังหวัดนครสวรรค์ พ.ศ. ๒๕๒๔”

มาตรา ๒ พระราชกฤษฎีกานี้ให้ใช้บังคับตั้งแต่วันถัดจากวันประกาศในราชกิจจานุเบกษาเป็นต้นไป

มาตรา ๓ ให้จัดตั้งสุขาภิบาลตากดี อำเภอตากดี จังหวัดนครสวรรค์ ขึ้นเป็นเทศบาลตำบล มีชื่อว่า “เทศบาลตำบลตากดี จังหวัดนครสวรรค์”

มาตรา ๔ ให้กำหนดเขตเทศบาลตำบลตากดี จังหวัดนครสวรรค์ไว้ดังนี้

ด้านเหนือ ตั้งแต่หลักเขตที่ ๑ ซึ่งตั้งอยู่ห่างจากศูนย์กลางทางหลวงแผ่นดิน หมายเลข ๑ ตอนลพบุรี-ชัยนาท ฟากเหนือ ตรง กม. ๒๕๘.๕๕๐ ตามแนวเส้นตั้งฉาก ระยะ ๕๐๐ เมตร เป็นเส้นขนานกับทางหลวงแผ่นดินหมายเลข ๑ ตอนลพบุรี-ชัยนาท ไปทางทิศตะวันออกเฉียงเหนือผ่านทางรถไฟสายเหนือ ถึงหลักเขตที่ ๒ ซึ่งตั้งอยู่ห่างจากศูนย์กลางทางหลวงแผ่นดินหมายเลข ๑ ตอนลพบุรี-ชัยนาท ฟากเหนือ ตรง กม. ๒๕๙.๑๐๐ ตามแนวเส้นตั้งฉาก ระยะ ๕๐๐ เมตร

ด้านตะวันออก จากหลักเขตที่ ๒ เป็นเส้นตั้งฉากกับทางหลวงแผ่นดินหมายเลข ๑ ตอนลพบุรี-ชัยนาท ตรง กม. ๒๕๙.๑๐๐ ไปทางทิศใต้ ถึงหลักเขตที่ ๓ ซึ่งตั้งอยู่ห่างจากศูนย์กลางทางหลวงแผ่นดินหมายเลข ๑ ตอนลพบุรี-ชัยนาท ฟากใต้ ตรง กม. ๒๕๙.๑๐๐ ตามแนวเส้นตั้งฉาก ระยะ ๕๐๐ เมตร

เล่ม ๘๘ ตอนที่ ๑๐๑ ราชกิจจานุเบกษา ๒๔ มิถุนายน ๒๕๒๔

จากหลักเขตที่ ๓ เป็นเส้นขนานกับทางหลวงแผ่นดินหมายเลข ๑ ตอนลพบุรี - ชัยนาท ไปทางทิศตะวันตก ถึงหลักเขตที่ ๔ ซึ่งตั้งอยู่ห่างจากถนนอินทรวชิร ฟากตะวันออก ตามแนวเส้นตั้งฉาก ระยะ ๕๐๐ เมตร

จากหลักเขตที่ ๔ เป็นเส้นขนานกับถนนอินทรวชิร ไปทางทิศใต้ ถึงหลักเขตที่ ๕ ซึ่งตั้งอยู่ห่างจากด้านตะวันออกของทางรถไฟสายเหนือ ตามแนวเส้นตั้งฉาก ระยะ ๕๐๐ เมตร

จากหลักเขตที่ ๕ เป็นเส้นขนานกับทางรถไฟสายเหนือ ไปทางทิศตะวันออกเฉียงใต้ ถึงหลักเขตที่ ๖ ซึ่งตั้งอยู่ห่างจากด้านตะวันออกเฉียงเหนือของทางรถไฟสายเหนือ ตรง กม. ๑๘๘.๐๐๐ ตามแนวเส้นตั้งฉาก ระยะ ๕๐๐ เมตร

ด้านใต้ จากหลักเขตที่ ๖ เป็นเส้นตรงไปทางทิศตะวันตกเฉียงใต้ ผ่านทางรถไฟสายเหนือ ตรง กม. ๑๘๘.๐๐๐ ถึงหลักเขตที่ ๗ ซึ่งตั้งอยู่ริมถนนเข้าโรงงานชลประทานชมนนทบุรี ฟากใต้ ห่างจากด้านตะวันตกเฉียงใต้ของทางรถไฟสายเหนือ ตรง กม. ๑๘๘.๐๐๐ ตามแนวเส้นตั้งฉาก ระยะ ๑,๐๐๐ เมตร

ด้านตะวันตก จากหลักเขตที่ ๗ เป็นเส้นขนานกับทางรถไฟสายเหนือ ไปทางทิศตะวันตกเฉียงเหนือ ผ่านถนนเข้าโรงงานชลประทานชมนนทบุรี ผ่านถนนประชาอุทิศ ถึงหลักเขตที่ ๘ ซึ่งตั้งอยู่เชิงเขาตาคูล์ ด้านตะวันออก ห่างจากด้านตะวันตกของทางรถไฟสายเหนือ ตามแนวเส้นตั้งฉาก ระยะ ๑,๐๐๐ เมตร

จากหลักเขตที่ ๘ เลียบเชิงเขาตาคลี ด้านตะวันออก ไปทางทิศเหนือและทางทิศตะวันตก ถึงหลักเขตที่ ๘ ซึ่งตั้งอยู่เชิงเขาตาคลี ด้านเหนือ ห่างจากศูนย์กลางทางหลวงแผ่นดินหมายเลข ๑ ตอนลพบุรี - ชัยนาท ฟากใต้ ตามแนวเส้นตั้งฉาก ระยะ ๕๐๐ เมตร

จากหลักเขตที่ ๘ เป็นเส้นขนานกับทางหลวงแผ่นดินหมายเลข ๑ ตอนลพบุรี - ชัยนาท ไปทางทิศตะวันตก ถึงหลักเขตที่ ๑๐ ซึ่งตั้งอยู่ห่างจากศูนย์กลางทางหลวงแผ่นดินหมายเลข ๑ ตอนลพบุรี - ชัยนาท ฟากใต้ ตรง กม. ๒๕๘.๕๕๐ ตามแนวเส้นตั้งฉาก ระยะ ๕๐๐ เมตร

จากหลักเขตที่ ๑๐ เป็นเส้นตรงไปทางทิศเหนือ ผ่านทางหลวงแผ่นดินหมายเลข ๑ ตอนลพบุรี - ชัยนาท ตรง กม. ๒๕๘.๕๕๐ บรรจบกับหลักเขตที่ ๑

ดังปรากฏในแผนที่ท้ายพระราชกฤษฎีกานี้

ตามเส้นแนวเขตที่กล่าวไว้ในมาตรา ๕ ใหม่หลักย่อยปักไว้เพื่อแสดงแนวเขตตามสมควร

มาตรา ๕ ในระหว่างดำเนินการเลือกตั้งสมาชิกสภาเทศบาลตำบลตาคลี จังหวัดนครสวรรค์ ให้รัฐมนตรีว่าการกระทรวงมหาดไทย แต่งตั้งกรรมการสุขาภิบาลตาคลี อำเภอตาคลี จังหวัดนครสวรรค์ ซึ่งพ้นจากตำแหน่งในวันที่พระราชกฤษฎีกานี้ใช้บังคับ ดำเนินกิจการในหน้าที่ของคณะเทศมนตรีไปพลางก่อน จนกว่าคณะเทศมนตรีที่ได้รับแต่งตั้งตามมาตรา ๓๗ แห่งพระราชบัญญัติเทศบาล พ.ศ. ๒๔๘๖ เข้ารับหน้าที่

มาตรา ๖ ให้รัฐมนตรีว่าการกระทรวงมหาดไทยรักษาการตาม  
พระราชกฤษฎีกานี้

ผู้รับสนองพระบรมราชโองการ

พลเอก ป. ดินสุลานนท์

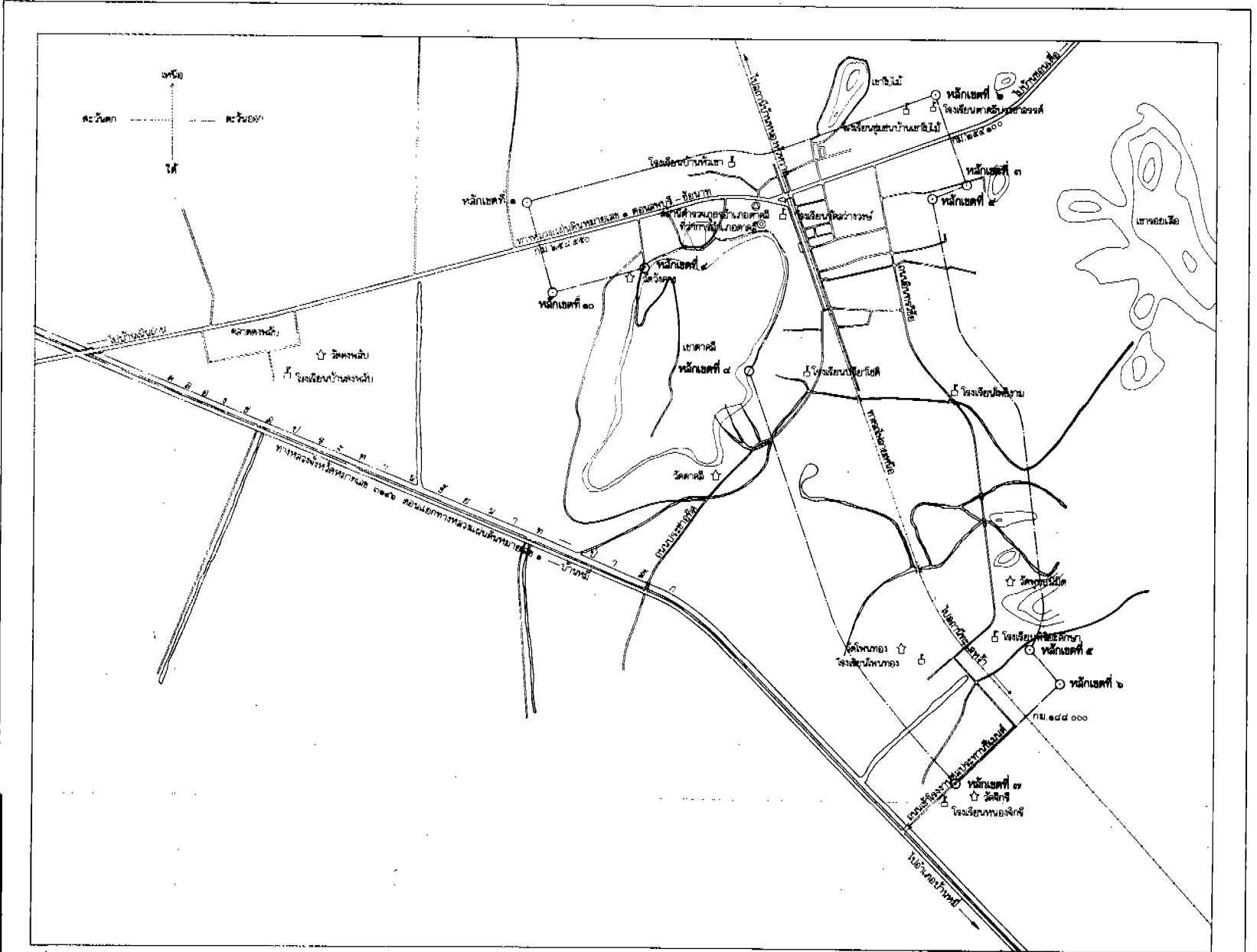
นายกรัฐมนตรี

แผนที่ท้ายพระราชกฤษฎีกา  
จัดตั้งเทศบาลตำบลตาคลี จังหวัดนครสวรรค์











พ.ศ. ๒๕๒๔

มาตราส่วน ๑ : ๖๐,๐๐๐

๐ ๒๐๐ ๔๐๐ ๖๐๐ ๘๐๐ เมตร



เลเจนด์

-  เขตตาคลี
-  ทางหลวง ถนน
-  ทางรถไฟ
-  สะพาน
-  แม่น้ำ คลอง
-  ภูเขา เนิน
-  ที่ทำการอำเภอ
-  สถานที่ราชการ
-  โรงเรียน
-  วัด

.....  
ผู้อำนวยการจังหวัด  
  
.....  
ผู้อำนวยการสำนักงานเมือง

ฉบับพิเศษ หน้า ๒๔

เล่ม ๘๘ ตอนที่ ๑๐๑ ราชกิจจานุเบกษา ๒๔ มิถุนายน ๒๕๒๔

---

หมายเหตุ:- เหตุผลในการประกาศใช้พระราชกฤษฎีกาฉบับนี้ คือ เนื่องจาก  
สาขาภิบาลตาคลี อำเภอตาคลี จังหวัดนครสวรรค์ มีสภาพเหมาะสมที่จะยกฐานะ  
ขึ้นเป็นเทศบาลตำบล เพื่อให้ประชาชนในท้องถิ่นนั้นได้ปกครองดูแล และทะนุ  
บำรุงท้องถิ่นของตนตามระบบเทศบาล จึงจำเป็นต้องตราพระราชกฤษฎีกานี้