



พระราชกฤษฎีกา

เปลี่ยนแปลงเขตเทศบาลเมืองนครสวรรค์ จังหวัดนครสวรรค์

(ฉบับที่ ๒)

พ.ศ. ๒๕๒๒

ภูมิพลอดุลยเดช ป.ร.

ให้ไว้ ณ วันที่ ๑๖ เมษายน พ.ศ. ๒๕๒๒

ฉบับที่ ๓๔ ในรัชกาลปัจจุบัน

พระบาทสมเด็จพระปรมินทรมหาภูมิพลอดุลยเดช มีพระบรมราชโองการโปรดเกล้าฯ ให้ประกาศว่า

โดยที่เป็นการสมควรเปลี่ยนแปลงเขตเทศบาลเมืองนครสวรรค์ จังหวัดนครสวรรค์ เพื่อประโยชน์ในการบริหารกิจการและการทะนุบำรุงท้องถิ่น

อาศัยอำนาจตามความในมาตรา ๑๕๕ ของรัฐธรรมนูญแห่งราชอาณาจักรไทย และมาตรา ๑๒ แห่งพระราชบัญญัติเทศบาล พ.ศ. ๒๔๘๖

ซึ่งแก้ไขเพิ่มเติมโดยพระราชบัญญัติเทศบาล (ฉบับที่ ๓) พ.ศ. ๒๔๕๘
จึงทรงพระกรุณาโปรดเกล้าฯ ให้ตราพระราชกฤษฎีกาขึ้นไว้ ดังต่อไปนี้

มาตรา ๑ พระราชกฤษฎีกานี้เรียกว่า “พระราชกฤษฎีกาเปลี่ยนแปลงเขตเทศบาลเมืองนครสวรรค์ จังหวัดนครสวรรค์ (ฉบับที่ ๒) พ.ศ. ๒๕๒๒”

มาตรา ๒ พระราชกฤษฎีกานี้ให้ใช้บังคับตั้งแต่วันถัดจากวันประกาศในราชกิจจานุเบกษาเป็นต้นไป

มาตรา ๓ ให้เปลี่ยนแปลงเขตเทศบาลเมืองนครสวรรค์ จังหวัดนครสวรรค์ ซึ่งได้กำหนดไว้ตามมาตรา ๓ แห่งพระราชกฤษฎีกาเปลี่ยนแปลงเขตเทศบาลเมืองนครสวรรค์ จังหวัดนครสวรรค์ พ.ศ. ๒๔๕๓ เสียใหม่ โดยให้เพิ่มเขตดังต่อไปนี้

ด้านเหนือ ตั้งแต่หลักเขตที่ ๑ ซึ่งตั้งอยู่ห่างจากศูนย์กลางทางหลวงแผ่นดินหมายเลข ๑ ตอนนครสวรรค์-กำแพงเพชร ฟากเหนือ ตรง กม. ๒๔๑.๖๕๐ ตามแนวเส้นตั้งฉาก ระยะ ๓๕๐ เมตร เป็นเส้นขนาน กับทางหลวงแผ่นดินหมายเลข ๑ ตอนนครสวรรค์-กำแพงเพชร ไปทางทิศตะวันออก ถึงหลักเขตที่ ๒ ซึ่งตั้งอยู่ห่างจากศูนย์กลางถนนอ้อมเขาโกรกพม่า ระยะ ๒๐๐ เมตร

จากหลักเขตที่ ๒ เป็นเส้นขนาน ระยะ ๒๐๐ เมตร กับถนนอ้อมเขาโกรกพม่า ไปทางทิศตะวันออกเฉียงเหนือ ถึงหลักเขตที่ ๓ ซึ่งตั้งอยู่ห่างจากศูนย์กลางถนนรังสีโยทัย ฟากตะวันตก ตรง กม. ๑.๑๓๐ ระยะ ๒๐๐ เมตร

จากหลักเขตที่ ๓ เป็นเส้นขนาน ระยะ ๒๐๐ เมตร กับถนนรังสิตโยทัยไปจนถึงมุมโค้งถนนรังสิตโยทัยและเลี้ยวขนานกับถนนสามแยกจากมุมโค้งถนนรังสิตโยทัย ผ่านถนนรังสิตโยทัยไปทางทิศเหนือ ถึงหลักเขตที่ ๔ ซึ่งตั้งอยู่ริมแม่น้ำป่าสักใต้ ห่างจากสะพานข้ามแม่น้ำป่าสัก ระยะ ๔๗๒ เมตร

จากหลักเขตที่ ๔ เลี้ยวริมแม่น้ำป่าสักใต้ไปทางทิศตะวันออกและเลี้ยวไปทางทิศตะวันออกเฉียงใต้ ถึงหลักเขตที่ ๕ ซึ่งตั้งอยู่ริมแม่น้ำป่าสักตรงข้ามกับทางเข้าทำการประปาเทศบาลเมืองนครสวรรค์

จากหลักเขตที่ ๕ เป็นเส้นตรงข้ามแม่น้ำป่าสักไปทางทิศตะวันออกเฉียงเหนือถึงมุมเขตด้านทิศตะวันตกเฉียงใต้ของวัดบึงเสนาสน์ราษฎร์ศรัทธาธรรม (วัดคลองคาง) และเลี้ยวแนวเขตวัดด้านใต้ ไปทางทิศตะวันออกเฉียงเหนือ ถึงหลักเขตที่ ๖ ซึ่งตั้งอยู่ห่างจากมุมเขตด้านทิศตะวันตกเฉียงใต้ของเขตวัดบึงเสนาสน์ราษฎร์ศรัทธาธรรม ระยะ ๑๐๐ เมตร

ด้านตะวันออก จากหลักเขตที่ ๖ เป็นเส้นตรงไปทางทิศตะวันออกเฉียงใต้ ถึงหลักเขตที่ ๗ ซึ่งตั้งอยู่ตรงมุมเขตด้านทิศตะวันตกของวัดทองธรรมชาติ ริมแม่น้ำป่าสักตะวันตก

จากหลักเขตที่ ๗ เป็นเส้นตรงข้ามแม่น้ำป่าสัก ผ่านทางรถไฟสายกรุงเทพ - เชียงใหม่ ตรง กม. ๒๕๐.๕๕๖ ถึงหลักเขตที่ ๘ ซึ่งตั้งอยู่ห่างจากทางรถไฟสายกรุงเทพ - เชียงใหม่ ด้านตะวันออก ตามแนวเส้นตั้งฉาก ระยะ ๒๐๐ เมตร

จากหลักเขตที่ ๙ เป็นเส้นขนาน ระยะ ๒๐๐ เมตร กับทางรถไฟสายกรุงเทพฯ - เชียงใหม่ ไปทางทิศตะวันตกเฉียงใต้และเลยไปทางทิศใต้ ถึงหลักเขตที่ ๕ ซึ่งตั้งอยู่ห่างจากทางรถไฟสายกรุงเทพฯ - เชียงใหม่ ตรง กม. ๒๔๕.๒๑๓ ระยะ ๒๐๐ เมตร

ด้านใต้ จากหลักเขตที่ ๕ เป็นเส้นตรงไปทางทิศตะวันตกผ่านทางรถไฟสายกรุงเทพฯ - เชียงใหม่ ตรง กม. ๒๔๕.๒๑๓ ถึงหลักเขตที่ ๑๐ ซึ่งตั้งอยู่ริมทางรถไฟด้านตะวันตก ตรง กม. ๒๔๕.๒๑๓

จากหลักเขตที่ ๑๐ เป็นเส้นตรงไปทางทิศตะวันตกเฉียงใต้ ถึงหลักเขตที่ ๑๑ ซึ่งตั้งอยู่ริมทางหลวงแผ่นดินหมายเลข ๑ ตอนชัยานา - นครสวรรค์ ฟากตะวันออก ตรง กม. ๒๓๕.๒๕๘

จากหลักเขตที่ ๑๑ เป็นเส้นตรงผ่านทางหลวงแผ่นดินหมายเลข ๑ ตอนชัยานา - นครสวรรค์ ตรง กม. ๒๓๕.๒๕๘ และเลียบตามแนวเขตทหารมณฑลทหารบกที่ ๔ ค่ายจรัลประวัตด้านเหนือไปทางทิศตะวันตกเฉียงเหนือจนสุดมุมเขตด้านทิศเหนือของเขตทหาร แล้วเป็นเส้นตรงข้ามแม่น้ำเจ้าพระยา ถึงหลักเขตที่ ๑๒ ซึ่งตั้งอยู่ริมแม่น้ำเจ้าพระยาฝั่งตะวันตก ตรงสุดทางเดินไปยังริมฝั่งแม่น้ำเจ้าพระยา ห่างจากมุมตะวันออกเฉียงเหนือของโรงงานสุรา ระยะ ๑๒๐ เมตร

จากหลักเขตที่ ๑๒ เลียบริมแม่น้ำเจ้าพระยาฝั่งตะวันตกไปทางทิศใต้ ถึงหลักเขตที่ ๑๓ ซึ่งตั้งอยู่ริมแม่น้ำเจ้าพระยา ห่างจากมุมเขตด้านทิศตะวันออกเฉียงเหนือของวัดศรีสุวรรณ (วัดเขื่อนแดง) ระยะ ๑๕ เมตร

จากหลักเขตที่ ๑๓ เป็นเส้นตรงไปทางทิศตะวันตกเฉียงเหนือ ถึงมุมเขตด้านทิศตะวันออกเฉียงของวัดศรีสุวรรณ (วัดเขื่อนแดง) และเลียบแนวเขตด้านตะวันออกเฉียงเหนือของวัด เป็นเส้นตรงผ่านทางหลวงจังหวัด หมายเลข ๓๐๐๕ ท่าตากุ๋ย-โกรกพระ ถึงหลักเขตที่ ๑๔ ซึ่งตั้งอยู่ริมทางหลวงจังหวัดหมายเลข ๓๐๐๕ ท่าตากุ๋ย-โกรกพระ ฟากตะวันตก ตรง กม. ๐.๔๔๐

จากหลักเขตที่ ๑๔ เป็นเส้นตรงไปทางทิศตะวันตก ถึงหลักเขตที่ ๑๕ ซึ่งตั้งอยู่ห่างจากศูนย์กลางทางหลวงจังหวัดหมายเลข ๓๐๐๕ ท่าตากุ๋ย-โกรกพระ ตรง กม. ๐.๔๔๐ ตามแนวเส้นต่งฉาก ระยะ ๒๐๐ เมตร

ด้านตะวันตก จากหลักเขตที่ ๑๕ เป็นเส้นขนาน ระยะ ๒๐๐ เมตร กับทางหลวงจังหวัดหมายเลข ๓๐๐๕ ท่าตากุ๋ย-โกรกพระ ไปทางทิศเหนือ ถึงหลักเขตที่ ๑๖ ซึ่งตั้งอยู่ริมถนนไปวัดสันคูปากใต้

จากหลักเขตที่ ๑๖ ผ่านถนนไปวัดสันคูปากใต้เป็นเส้นตรงไปทางทิศตะวันตกเฉียงเหนือ ผ่านทางหลวงแผ่นดินหมายเลข ๑ ตอนนครสวรรค์-กำแพงเพชร ถึงหลักเขตที่ ๑๗ ซึ่งตั้งอยู่ริมทางหลวงแผ่นดินหมายเลข ๑ ตอนนครสวรรค์-กำแพงเพชร ฟากเหนือ ตรง กม. ๒๔๑.๖๕๐

จากหลักเขตที่ ๑๗ เป็นเส้นตรงไปทางทิศเหนือ ไปบรรจบหลักเขตที่ ๑

ดังปรากฏในแผนที่ท้ายพระราชกฤษฎีกานี้

ตามเส้นแนวเขตที่กล่าวไว้ในมาตรา ๕ ให้มีหลักย่อยบ่งไว้เพื่อ

แสดงแนวเขตตามสมควร

มาตรา ๕ ให้รัฐมนตรีว่าการกระทรวงมหาดไทยรักษาการตาม
พระราชกฤษฎีกานี้

ผู้รับสนองพระบรมราชโองการ

ส. โหตระกิตย์

รองนายกรัฐมนตรี

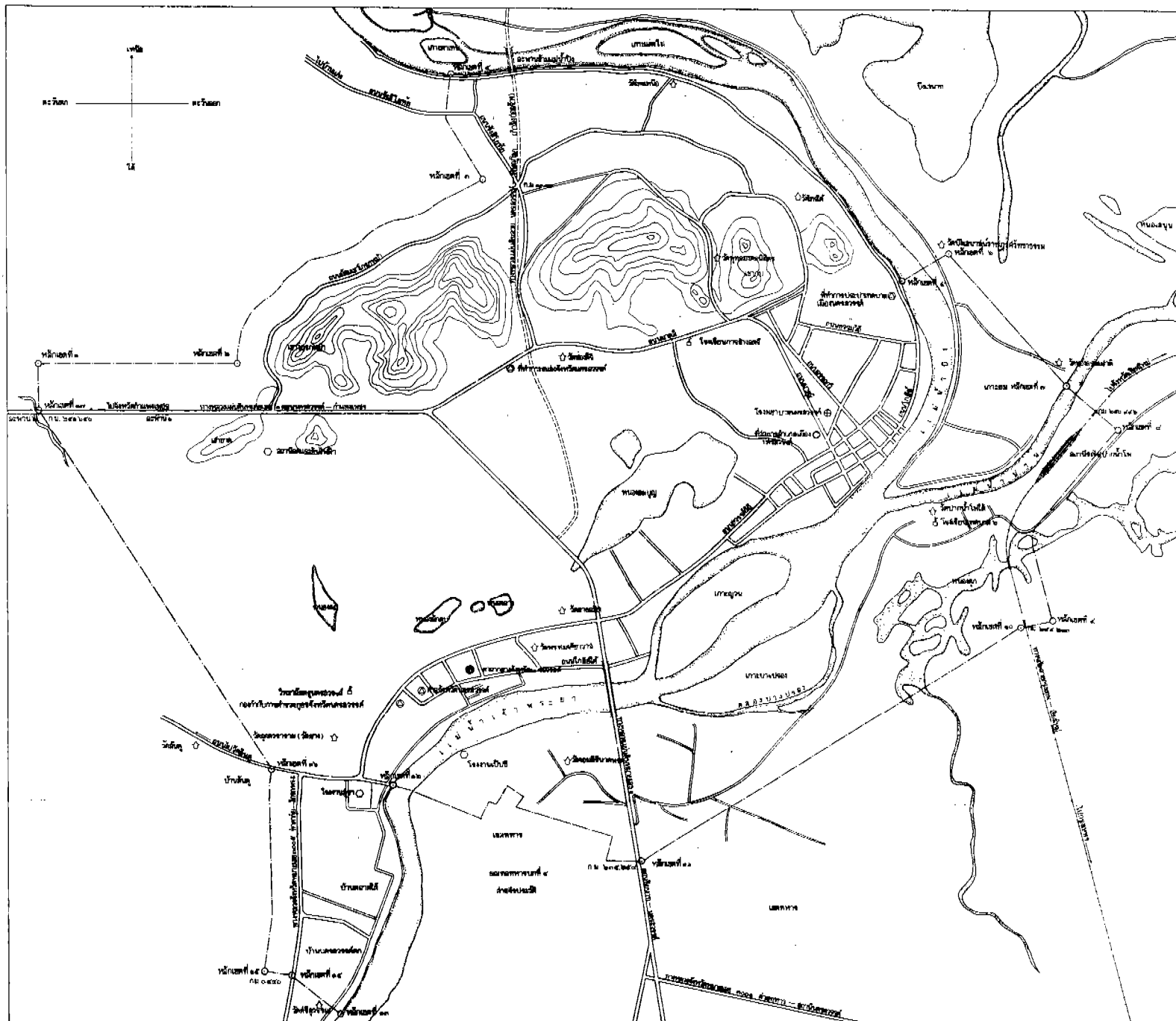
แผนที่ท้ายพระราชกฤษฎีกา

เปลี่ยนแปลงเขตเทศบาลเมืองนครสวรรค์ จังหวัดนครสวรรค์





(ฉบับที่ ๒) พ.ศ. ๒๕๒๖

มาตราส่วน ๑:๕๐,๐๐๐

๑.๕๐๐ - ๑๕๐.๐๐๐ เมตร/๑๐๐ ม.



สัญลักษณ์

-  เขตเทศบาล
-  ทางหลวง - ถนน
-  เส้น等高
-  ๕ ไร่

.....
 ๑๕/๑๐๐ ๑๕/๑๐๐
 ๑๕/๑๐๐ ๑๕/๑๐๐

.....
 ๑๕/๑๐๐ ๑๕/๑๐๐
 ๑๕/๑๐๐ ๑๕/๑๐๐

หมายเหตุ:- เหตุผลในการประกาศใช้พระราชกฤษฎีกาฉบับนี้ คือ เนื่องจาก
ท้องถิ่นนอกเขตเทศบาลเมืองนครสวรรค์ จังหวัดนครสวรรค์ ได้เจริญขึ้นและมี
ชุมชนอยู่หนาแน่น สมควรขยายเขตเทศบาลเมืองนครสวรรค์ จังหวัดนครสวรรค์
เพื่อประโยชน์ในการบริหารกิจการและการทะนุบำรุงท้องถิ่นต่อไป จึงจำเป็นต้อง
ตราพระราชกฤษฎีกาขึ้น