

ประกาศกระทรวงมหาดไทย

เรื่อง เปลี่ยนแปลงเขตสุขาภิบาลเกาะสมุย อำเภอเกาะสมุย
จังหวัดสุราษฎร์ธานี

ด้วยกระทรวงมหาดไทย ได้พิจารณาเห็นสมควรเปลี่ยนแปลงเขต
สุขาภิบาลเกาะสมุย อำเภอเกาะสมุย จังหวัดสุราษฎร์ธานี เพื่อความ
เหมาะสมแก่การบริหารกิจการและการทะนุบำรุงท้องถิ่น

ฉะนั้น อาศัยอำนาจตามความในมาตรา ๕ แห่งพระราชบัญญัติ
สุขาภิบาล พ.ศ. ๒๔๕๕ จึงให้เปลี่ยนแปลงเขตสุขาภิบาลเกาะสมุย
อำเภอเกาะสมุย จังหวัดสุราษฎร์ธานี ตามที่กำหนดไว้ในประกาศ
กระทรวงมหาดไทย ลงวันที่ ๑๑ เมษายน ๒๕๑๖ เสียใหม่ โดยให้แยก
ท้องถิ่นตำบลเกาะพะงัน และตำบลบ้านใต้ กิ่งอำเภอเกาะพะงัน ออกไป
เป็นสุขาภิบาลใหม่ต่างหากเรียกชื่อว่า "สุขาภิบาลเกาะพะงัน กิ่งอำเภอ
เกาะพะงัน อำเภอเกาะสมุย จังหวัดสุราษฎร์ธานี" และให้สุขาภิบาลที่
แยกออกใหม่นี้มีเขตดังต่อไปนี้

ด้านเหนือ ตั้งแต่หลักเขตที่ ๑ ซึ่งตั้งอยู่ปลายแหลมด้านเหนือสุด
ของเกาะหางเต่า ตรงไปทางทิศตะวันออก ถึงหลักเขตที่ ๓ ซึ่งตั้งอยู่
ตรงปลายแหลมมะม่วง เกาะเต่า ด้านเหนือสุด

จากหลักเขตที่ ๒ เลียบชายหาดแหลมมะม่วง เกาะเต่า ไปทางทิศตะวันออกเฉียงใต้ ถึงหลักเขตที่ ๓ ซึ่งตั้งอยู่ปลายแหลมมะม่วง เกาะเต่า ด้านตะวันออก

ด้านตะวันออก จากหลักเขตที่ ๓ ตรงไปทางทิศตะวันออกเฉียงใต้ ถึงหลักเขตที่ ๔ ซึ่งตั้งอยู่ปลายแหลมปากนก เกาะพงัน

จากหลักเขตที่ ๔ เลียบชายหาดเกาะพงัน ด้านตะวันออก ไปทางทิศใต้ ถึงหลักเขตที่ ๕ ซึ่งตั้งอยู่ปลายแหลมหาดริน เกาะพงัน

ด้านใต้ จากหลักเขตที่ ๕ ตรงไปทางทิศตะวันตกเฉียงเหนือ ถึงหลักเขตที่ ๖ ซึ่งตั้งอยู่ริมทะเลด้านใต้ของเกาะแตนอก

ด้านตะวันตก จากหลักเขตที่ ๖ เลียบชายหาดเกาะแตนอก ด้านตะวันตก ไปทางทิศตะวันตกเฉียงเหนือ ถึงหลักเขตที่ ๗ ซึ่งตั้งอยู่ริมทะเลด้านเหนือของเกาะแตนอก

จากหลักเขตที่ ๗ ตรงไปทางทิศตะวันตกเฉียงเหนือ ถึงหลักเขตที่ ๘ ซึ่งตั้งอยู่ริมทะเลปลายแหลมเจ๊ะดากัง เกาะเต่า ด้านตะวันตก

จากหลักเขตที่ ๘ ตรงไปทางทิศตะวันตกเฉียงเหนือ ถึงหลักเขตที่ ๙ ซึ่งตั้งอยู่ริมทะเลด้านใต้สุดของเกาะหางเต่า

จากหลักเขตที่ ๙ เลียบชายหาดเกาะหางเต่า ด้านตะวันตก ไปทางทิศเหนือ บรรจบหลักเขตที่ ๑

สำหรับสุขาภิบาลเกาะสมุย อำเภอเกาะสมุย (เดิม) เมื่อได้แยกสุขาภิบาลเกาะพงัน กิ่งอำเภอเกาะพงัน ออกไปดังกล่าวข้างต้น ให้มี

แนวเขตตามพื้นที่ของตำบลแม่น้ำ ตำบลบ่อหูด ตำบลอ่างทอง ตำบล
 ลิปะน้อย ตำบลดงงาม ตำบลมะเร็ด และตำบลหน้าเมือง อำเภอ
 เกาะสมุย รวมกัน และให้มีแนวเขตใหม่ของสุขาภิบาลเกาะสมุยดังนี้

เกาะสมุย

ด้านเหนือ จากหลักเขตที่ ๑ ซึ่งตั้งอยู่หน้าเขาแหลมใหญ่ เลียบ
 ริมหาด ไปทางทิศตะวันออก ถึงหลักเขตที่ ๒ ซึ่งตั้งอยู่ปลายแหลม
 เขาบ้านปลายแหลม

ด้านตะวันออก จากหลักเขตที่ ๒ เลียบริมหาด ไปทางทิศใต้ ถึง
 หลักเขตที่ ๓ ซึ่งตั้งอยู่ปลายแหลมท้องเคียน

ด้านใต้ จากหลักเขตที่ ๓ เลียบริมหาด ไปทางทิศตะวันตกเฉียง
 ใต้ ถึงหลักเขตที่ ๔ ซึ่งตั้งอยู่ปลายแหลมสอ

ด้านตะวันตก จากหลักเขตที่ ๔ เลียบริมหาด ไปทางทิศตะวันตก
 เฉียงเหนือ บรรจบหลักเขตที่ ๑

เกาะพะลวย

ด้านเหนือ จากหลักเขตที่ ๑ ซึ่งตั้งอยู่ริมอ่าวมหาหริ์ ด้านเหนือ
 เลียบริมหาดไปทางทิศตะวันออกเฉียงใต้ ถึงหลักเขตที่ ๒ ซึ่งตั้งอยู่ริม
 อ่าวสน

ด้านตะวันออก จากหลักเขตที่ ๒ เลียบริมหาด ไปทางทิศตะวันตก
 เฉียงใต้ ถึงหลักเขตที่ ๓ ซึ่งตั้งอยู่ริมโหนดพะลวย

ด้านใต้ จากหลักเขตที่ ๓ เลียบริมหาด ไปทางทิศตะวันตกเฉียงเหนือ ถึงหลักเขตที่ ๔ ซึ่งตั้งอยู่ริมอ่าวค้างทัก

ด้านตะวันตก จากหลักเขตที่ ๔ เลียบริมหาด ไปทางทิศตะวันออกเฉียงเหนือ บรรจบหลักเขตที่ ๑

เกาะนกกตะเภา

ด้านเหนือ จากหลักเขตที่ ๑ ซึ่งตั้งอยู่ปลายแหลมนายจอน เลียบริมหาด ไปทางทิศตะวันออกเฉียงใต้ ถึงหลักเขตที่ ๒ ซึ่งตั้งอยู่ริมอ่าวอุดรา

ด้านตะวันออก จากหลักเขตที่ ๒ เลียบริมหาด ไปทางทิศตะวันตกเฉียงใต้ ถึงหลักเขตที่ ๓ ซึ่งตั้งอยู่ริมอ่าวปลา

ด้านใต้ จากหลักเขตที่ ๓ เลียบริมหาด ไปทางทิศเหนือ ถึงหลักเขตที่ ๔ ซึ่งตั้งอยู่ริมอ่าวเทียน

ด้านตะวันตก จากหลักเขตที่ ๔ เลียบริมหาด ไปทางทิศตะวันออกเฉียงเหนือ บรรจบหลักเขตที่ ๑

เกาะแตน

ด้านเหนือ ตั้งแต่หลักเขตที่ ๑ ซึ่งตั้งอยู่ปลายแหลมไทร เลียบริมหาดเกาะแตน ไปทางทิศตะวันออกเฉียงใต้ ถึงหลักเขตที่ ๒ ซึ่งตั้งอยู่ริมอ่าวออก

ด้านตะวันออก จากหลักเขตที่ ๒ เลียบริมหาดเกาะแตน ไปทางทิศตะวันตกเฉียงใต้ ถึงหลักเขตที่ ๓ ซึ่งตั้งอยู่ปลายแหลมมดแดง

ด้านใต้ จากหลักเขตที่ ๓ เลียบริมหาดเกาะแตน ไปทางทิศตะวันตกเฉียงใต้ ถึงหลักเขตที่ ๔ ซึ่งตั้งอยู่ปลายแหลมมดก

ด้านตะวันตก จากหลักเขตที่ ๔ เลียบริมหาดเกาะแตน ไปทางทิศตะวันออกเฉียงเหนือ บรรจบหลักเขตที่ ๑

ดังปรากฏในแผนที่ท้ายประกาศนี้

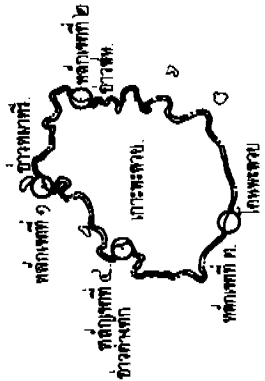
ตามแนวเขตของสุขาภิบาลเกาะสมุย และสุขาภิบาลเกาะพะงัน ที่กล่าวไว้ในประกาศนี้ ให้มีหลักย่อยปักไว้ เพื่อแสดงแนวเขตตามสมควร

ประกาศ ณ วันที่ ๒๕ มิถุนายน ๒๕๑๖

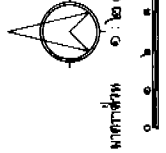
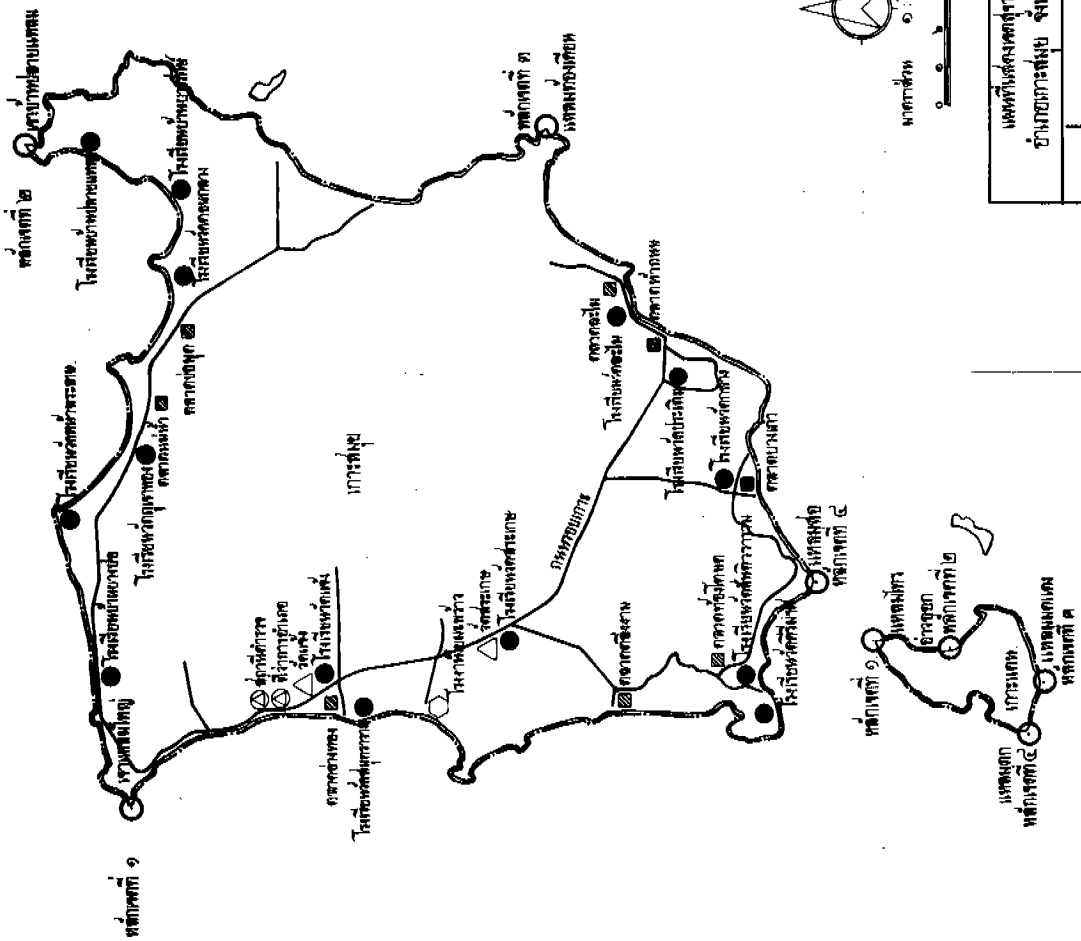
ถ. สุนทรสารทูล

รัฐมนตรีช่วยว่าการ ฯ รักษาราชการแทน

รัฐมนตรีว่าการกระทรวงมหาดไทย

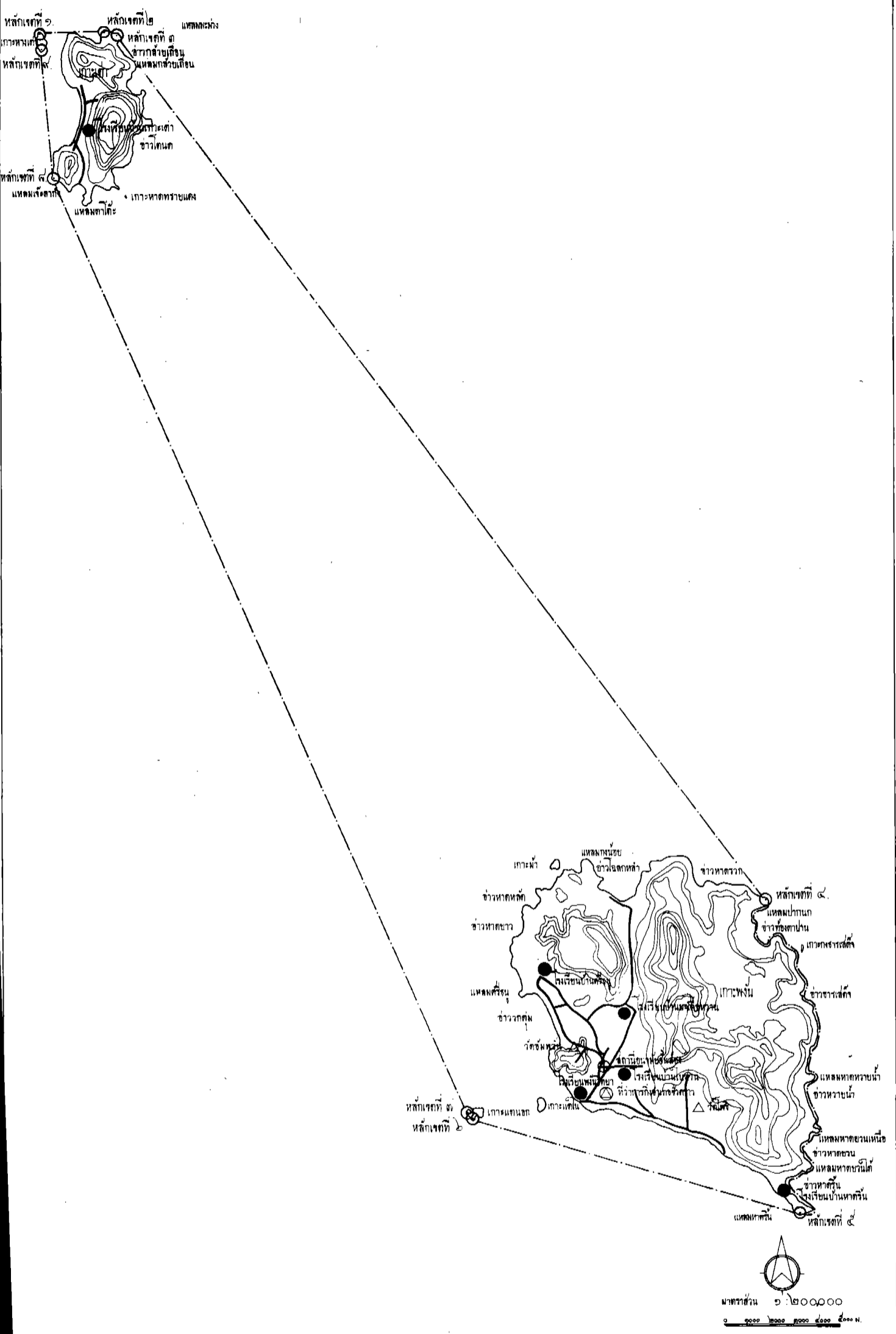


บ ร า ย ก ร ม



| แผนที่แสดงเขตปฏิบัติการชายแดน | |
|--------------------------------|---------------|
| อำเภอชายแดน จังหวัดชายแดนใต้ | |
| พื้นที่และพื้นที่เขตปฏิบัติการ | พื้นที่ชายแดน |
| วัด | โรงเรียน |
| สถานีตำรวจ | โรงพยาบาล |
| ศาลากลาง | สถานี |

แผนที่ท้ายประกาศ



แผนที่แสดงเขตสุขาภิบาลเกาะพัง
กิ่งอำเภอเกาะพัง อำเภอเกาะลพบุรี จังหวัดสุราษฎร์ธานี

| | |
|--|-------------------------|
| | หลักและเส้นเขตสุขาภิบาล |
| | วัด |
| | โรงเรียน |
| | สถานีอนามัย |
| | สถานีราชการ |