

ประกาศกระทรวงมหาดไทย
เรื่อง จัดตั้งสุขาภิบาลอโยธยา อำเภอพระนครศรีอยุธยา
จังหวัดพระนครศรีอยุธยา

ด้วยกระทรวงมหาดไทยได้พิจารณาเห็นว่า ท้องถิ่นบางส่วนของ ตำบลไผ่ลิง ตำบลหันตรา และตำบลคลองสวนพลู อำเภอพระนครศรีอยุธยา จังหวัดพระนครศรีอยุธยา มีสภาพอันสมควรยกฐานะขึ้นเป็นสุขาภิบาลได้ ควรให้จัดตั้งเป็นสุขาภิบาล เพื่อประโยชน์ในการทะนุบำรุงท้องถิ่นให้เจริญก้าวหน้ายิ่งขึ้นไป

ฉะนั้น อาศัยอำนาจตามความในมาตรา ๕ แห่งพระราชบัญญัติสุขาภิบาล พ.ศ. ๒๔๘๕ จึงให้ยกฐานะท้องถิ่นบางส่วนของตำบลไผ่ลิง ตำบลหันตรา และตำบลคลองสวนพลู อำเภอพระนครศรีอยุธยา จังหวัดพระนครศรีอยุธยา จัดตั้งเป็นสุขาภิบาล มีชื่อว่า “สุขาภิบาลอโยธยา อำเภอพระนครศรีอยุธยา จังหวัดพระนครศรีอยุธยา” และให้มีเขตดังต่อไปนี้

ด้านเหนือ ตั้งแต่หลักเขตที่ ๑ ซึ่งตั้งอยู่ตรงริมคลองบ้านม้าฝั่งใต้ ตอนบรรจบริมทางรถไฟ สายเหนือปากตะวันออก เลียบริมคลองบ้านม้าฝั่งใต้ไปทางทิศตะวันออก ถึงหลักเขตที่ ๒ ซึ่งตั้งอยู่ตรงริมปากคลองกุฎีดาวฝั่งตะวันออก

ด้านตะวันออก จากหลักเขตที่ ๒ เลียบริมคลองกุฎีดาวฝั่งตะวันออกไปทางทิศใต้ ถึงหลักเขตที่ ๓ ซึ่งตั้งอยู่ตรงริมคลองกุฎีดาวฝั่งตะวันออก ตอนบรรจบริมคลองกะมังฝั่งเหนือ

จากหลักเขตที่ ๓ เลียบริมคลองกะมังฝั่งเหนือไปทางทิศตะวันออกเฉียงเหนือ ถึงหลักเขตที่ ๔ ซึ่งตั้งอยู่ตรงริมคลองกะมังฝั่งเหนือตรงข้ามปากคลองโพ

จากหลักเขตที่ ๔ ผ่านคลองกะมังแล้วเลียบริมคลองโพและคลองหอกฝั่งตะวันตกไปทางทิศตะวันตกเฉียงใต้ ถึงหลักเขตที่ ๕ ซึ่งตั้งอยู่ตรงริมคลองหอกฝั่งตะวันตก ห่างจากทางหลวงแผ่นดินหมายเลข ๓๐๕ สายวังน้อย-อยุธยา-อ่างทอง ตอน กม. ๑๖.๕๓๗ ในแนวตั้งฉากไปทางทิศตะวันตกระยะ ๖๖๐ เมตร

จากหลักเขตที่ ๕ ผ่านคลองหอก แล้วเลียบริมคลองหอกฝั่งใต้ไปทางทิศตะวันออกเฉียงเหนือ ถึงหลักเขตที่ ๖ ซึ่งตั้งอยู่ตรงริมคลองหอกฝั่งใต้ ห่างจากทางหลวงแผ่นดินสายบางปะอิน-นครสวรรค์ ตอน กม. ๗๑.๔๕๘ ในแนวตั้งฉากไปทางทิศตะวันออกเฉียงใต้ ระยะ ๔๐๐ เมตร

จากหลักเขตที่ ๖ ตรงไปทางทิศตะวันตกเฉียงใต้ ถึงหลักเขตที่ ๗ ซึ่งอยู่ห่างจากทางหลวงแผ่นดินสายบางปะอิน-นครสวรรค์ ตอน กม. ๖๕.๔๓๐ ในแนวตั้งฉากไปทางทิศตะวันออกระยะ ๔๐๐ เมตร

จากหลักเขตที่ ๗ ตรงไปทางทิศตะวันตกเฉียงเหนือ ถึงหลักเขตที่ ๘ ซึ่งตั้งอยู่ตรงริมทางหลวงแผ่นดิน สายบางปะอิน-นครสวรรค์ ฝักตะวันตก ตอน กม. ๖๕.๔๓๐

ค้ำในใต้ จากหลักเขตที่ ๘ ตรงไปทางทิศตะวันตกเฉียงเหนือ ถึงหลักเขตที่ ๙ ซึ่งตั้งอยู่ตรงริมทางหลวงจังหวัดหมายเลข ๓๐๕๕ ฝักใต้ ตอนบรรจบริมทางรถไฟสายเหนือฝักตะวันออก

เล่ม ๘๘ ตอนที่ ๑๓๕

ราชกิจจานุเบกษา

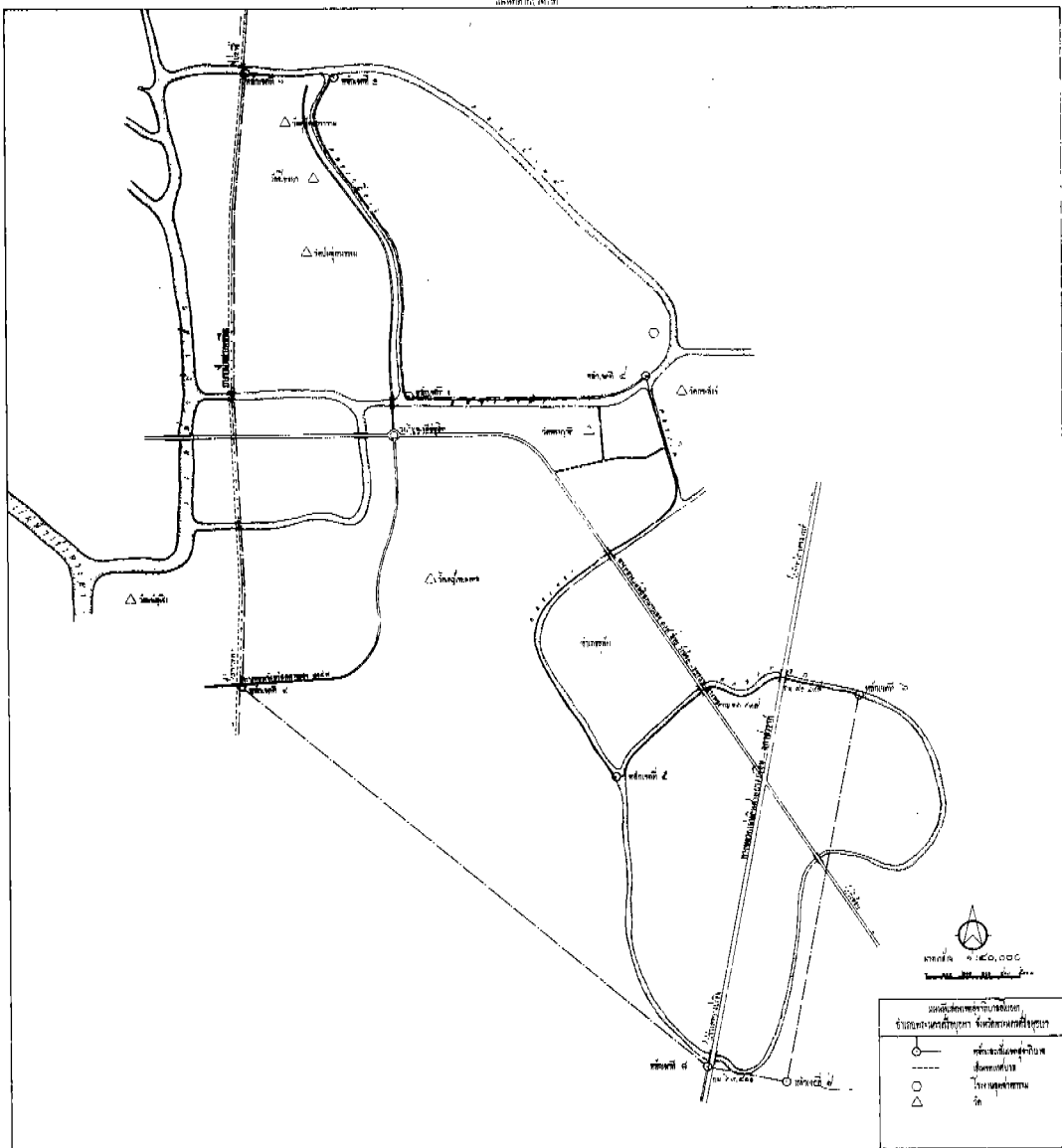
๑๔ ธันวาคม ๒๕๑๔


ด้านตะวันตก จากหลักเขตที่ ๕ เลียบบริมทางรถไฟสายเหนือฟาก
 ตะวันออกไปทางทิศเหนือ บรรจบหลักเขตที่ ๑
 ดังปรากฏในแผนที่ท้ายประกาศนี้
 ตามแนวเขตที่กล่าวไว้ในประกาศนี้ ให้มีหลักย่อยปักไว้เพื่อแสดง
 แนวเขตตามสมควร

ประกาศ ณ วันที่ ๑๐ พฤศจิกายน ๒๕๑๔





พลเอก ป. จารุเสถียร

รัฐมนตรีว่าการกระทรวงมหาดไทย




 1:50,000
 1:50,000

กรมการขนส่งทางบก
 กรมการขนส่งทางบก กรมการขนส่งทางบก

	จุดตัดทางหลวงกับถนน
	ถนนสายรอง
	จุดตัดทางหลวง
	จุดตัดทางหลวง