

ประกาศกระทรวงมหาดไทย
เรื่อง เปลี่ยนแปลงเขตสุขาภิบาลบางแคว
อำเภอภาษีเจริญ จังหวัดธนบุรี

ด้วยกระทรวงมหาดไทยได้พิจารณาเห็นสมควรเปลี่ยนแปลงเขตสุขาภิบาลบางแคว อำเภอภาษีเจริญ จังหวัดธนบุรี เพื่อความเหมาะสมแก่การบริหารกิจการและการทะนุบำรุงท้องถิ่น

ฉะนั้น อาศัยอำนาจตามความในมาตรา ๕ วรรค ๒ แห่งพระราชบัญญัติสุขาภิบาล พ.ศ. ๒๔๘๕ จึงให้เปลี่ยนแปลงเขตสุขาภิบาลบางแคว อำเภอภาษีเจริญ จังหวัดธนบุรี ตามที่กำหนดไว้ในประกาศกระทรวงมหาดไทย ลงวันที่ ๒๕ สิงหาคม ๒๕๐๑ เสียใหม่ โดยให้มีเขตดังต่อไปนี้

ด้านเหนือ ตั้งแต่หลักเขตที่ ๑ ซึ่งตั้งอยู่ริมคลองบางแควฝั่งใต้ บนเส้นแบ่งเขตอำเภอภาษีเจริญกับอำเภอหนองแขม เลียบตามริมคลองบางแควฝั่งใต้ไปทางทิศตะวันออก ถึงหลักเขตที่ ๒ ซึ่งตั้งอยู่ริมคลองบางแควฝั่งใต้ บนเส้นแนวเขตเทศบาลนครธนบุรีด้านตะวันตก

ด้านตะวันออก จากหลักเขตที่ ๒ ถัดตามเส้นแนวเขตเทศบาลนครธนบุรีด้านตะวันตกไปทางทิศใต้ ถึงหลักเขตที่ ๓ ซึ่งตั้งอยู่บนเส้นแนวเขตเทศบาลนครธนบุรีด้านตะวันตก และบนเส้นแบ่งเขตอำเภอภาษีเจริญกับอำเภอบางขุนเทียน

ด้านใต้ จากหลักเขตที่ ๓ ถัดตามเส้นแบ่งเขตอำเภอภาษีเจริญกับ
อำเภอบางขุนเทียนไปทางทิศตะวันตกเฉียงใต้ ถึงหลักเขตที่ ๔ ซึ่งตั้ง
อยู่ตรงจุดร่วมของเส้นแบ่งเขตอำเภอภาษีเจริญ อำเภอบางขุนเทียน
และอำเภอหนองแขม

ด้านตะวันตก จากหลักเขตที่ ๔ ถัดตามเส้นแบ่งเขตอำเภอภาษี
เจริญ กับอำเภอหนองแขมไปทางทิศตะวันตกเฉียงเหนือ บรรจบหลัก
เขตที่ ๑

ดังปรากฏในแผนที่ท้ายประกาศนี้

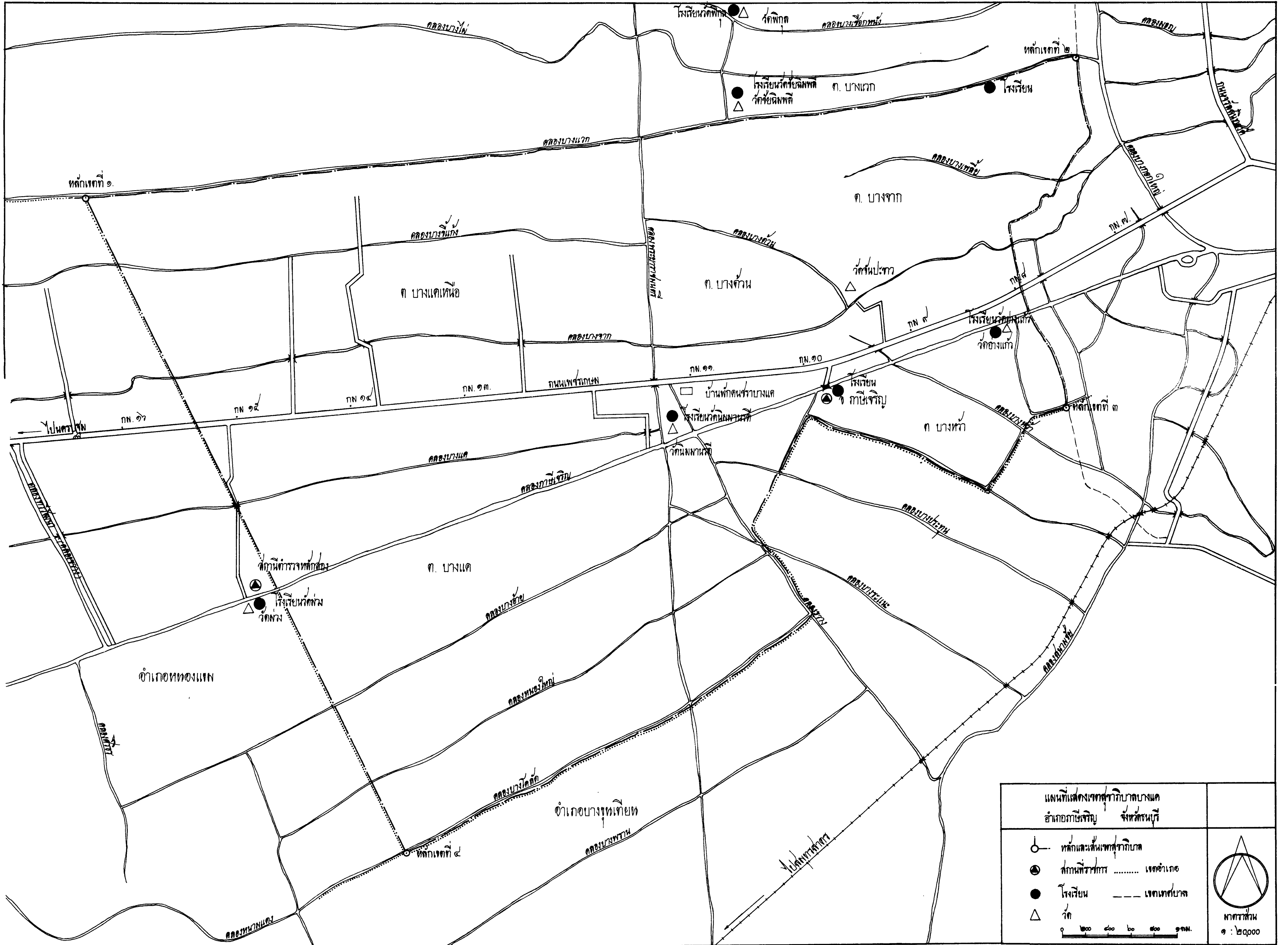
ตามเส้นแนวเขตที่กล่าวไว้ในประกาศนี้ ให้มีหลักย่อยปักไว้เพื่อ
แสดงแนวเขตตามสมควร







ประกาศ ณ วันที่ ๑๓ กรกฎาคม ๒๕๑๓

พลเอก ป. จารุเสถียร

รัฐมนตรีว่าการกระทรวงมหาดไทย

แผนที่ท้ายประกาศ



แผนที่แสดงเขตสุขาภิบาลบางแค		 ภาคใต้ ๑ : ๒๕๐๐๐
อำเภอภาษีเจริญ จังหวัดธนบุรี		
	หลักและเส้นเขตสุขาภิบาล	 ๐ ๒๐๐ ๔๐๐ ๖๐๐ ๘๐๐ ๑๐๐๐
	สถานีตำรวจ เขตอำเภอ	
	โรงเรียน ----- เขตเทศบาล	
	วัด	