


ฉบับพิเศษ หน้า ๕๘

เล่ม ๘๗ ตอนที่ ๑๑๕ ราชกิจจานุเบกษา ๒๘ ธันวาคม ๒๕๑๓



พระราชกฤษฎีกา

เปลี่ยนแปลงเขตเทศบาลเมืองสุรินทร์ จังหวัดสุรินทร์

พ.ศ. ๒๕๑๓

ภูมิพลอดุลยเดช ป.ร.

ให้ไว้ ณ วันที่ ๑๕ ธันวาคม พ.ศ. ๒๕๑๓

เป็นปีที่ ๒๕ ในรัชกาลปัจจุบัน

พระบาทสมเด็จพระปรมินทรมหาภูมิพลอดุลยเดช มีพระบรมราชโองการโปรดเกล้าฯ ให้ประกาศว่า

โดยที่เป็นการสมควรเปลี่ยนแปลงเขตเทศบาลเมืองสุรินทร์ จังหวัดสุรินทร์ เพื่อความเหมาะสมแก่การบริหารกิจการและการทะนุบำรุงท้องถิ่น

เล่ม ๘๗ ตอนที่ ๑๑๕ ราชกิจจานุเบกษา ๒๘ ธันวาคม ๒๕๑๓

อาศัยอำนาจตามความในมาตรา ๑๕๓ ของรัฐธรรมนูญแห่งราชอาณาจักรไทย และมาตรา ๑๒ แห่งพระราชบัญญัติเทศบาล พ.ศ. ๒๔๕๖ ซึ่งแก้ไขเพิ่มเติมโดยพระราชบัญญัติเทศบาล (ฉบับที่ ๓) พ.ศ. ๒๔๕๘ จึงทรงพระกรุณาโปรดเกล้าฯ ให้ตราพระราชกฤษฎีกาขึ้นไว้ ดังต่อไปนี้

มาตรา ๑ พระราชกฤษฎีกานี้เรียกว่า “พระราชกฤษฎีกาเปลี่ยนแปลงเขตเทศบาลเมืองสุรินทร์ จังหวัดสุรินทร์ พ.ศ. ๒๕๑๓”

มาตรา ๒ พระราชกฤษฎีกานี้ให้ใช้บังคับตั้งแต่วันถัดจากวันประกาศในราชกิจจานุเบกษาเป็นต้นไป

มาตรา ๓ ให้เปลี่ยนแปลงเขตเทศบาลเมืองสุรินทร์ จังหวัดสุรินทร์ ซึ่งได้กำหนดไว้ตามมาตรา ๔ แห่งพระราชกฤษฎีกาจัดตั้งเทศบาลเมืองสุรินทร์ จังหวัดสุรินทร์ พุทธศักราช ๒๔๗๕ เสียใหม่ โดยให้มีเขตดังต่อไปนี้

ด้านเหนือและด้านตะวันออก ตั้งแต่หลักเขตที่ ๑ ซึ่งตั้งอยู่ริมคลองชลประทานฝั่งใต้ ห่างจากศูนย์กลางทางหลวงแผ่นดินหมายเลข ๒๑๔ ตอนสุวรรณภูมิ-สุรินทร์ ตามแนวลำคลอง ระยะ ๒๐๐ เมตร เลียบตามริมคลองชลประทานฝั่งใต้ไปทางทิศตะวันออกเฉียงใต้ และเลียบตามริมคลองชลประทาน

ฉบับพิเศษ หน้า ๖๐

เล่ม ๘๓ ตอนที่ ๑๑๕ ราชกิจจานุเบกษา ๒๘ ธันวาคม ๒๕๑๓

ฝั่งตะวันตกไปทางทิศใต้ ถึงหลักเขตที่ ๒ ซึ่งตั้งอยู่ห่างจาก ศูนย์กลางทางหลวงจังหวัดหมายเลข ๒๐๗๗ สุรินทร์ - สังขะ ตรง กม. ๑.๒๓๒ ตามแนวลำคลอง ระยะ ๒๐๐ เมตร

จากหลักเขตที่ ๒ เป็นเส้นขนาน ระยะ ๒๐๐ เมตร กับทาง หลวงจังหวัดหมายเลข ๒๐๗๗ สุรินทร์ - สังขะ ไปทางทิศตะวันออกเฉียงใต้ ถึงหลักเขตที่ ๓ ซึ่งตั้งอยู่ห่างจากศูนย์กลางทาง หลวงจังหวัดหมายเลข ๒๐๗๗ สุรินทร์ - สังขะ ตรง กม. ๒.๒๐๐ ตามแนวเส้นตั้งฉากกับทางหลวงจังหวัด ระยะ ๒๐๐ เมตร

จากหลักเขตที่ ๓ เป็นเส้นตรงไปทางทิศตะวันออกเฉียงใต้ ผ่านทางหลวงจังหวัดหมายเลข ๒๐๗๗ สุรินทร์ - สังขะ ตรง กม. ๒.๒๐๐ ถึง หลักเขตที่ ๔ ซึ่งตั้งอยู่ห่างจากศูนย์กลางทาง หลวงจังหวัดหมายเลข ๒๐๗๗ สุรินทร์ - สังขะ ตรง กม. ๒.๒๐๐ ระยะ ๒๐๐ เมตร

ด้านใต้ จากหลักเขตที่ ๔ เป็นเส้นขนาน ระยะ ๒๐๐ เมตร กับทางหลวงจังหวัดหมายเลข ๒๐๗๗ สุรินทร์ - สังขะ ไปทาง ทิศตะวันออกเฉียงเหนือ ถึงหลักเขตที่ ๕ ซึ่งตั้งอยู่ริมคลอง ขลประทานฝั่งเหนือ ห่างจากหลักเขตที่ ๔ ระยะ ๘๖๐ เมตร

เล่ม ๘๗ ตอนที่ ๑๑๕ ราชกิจจานุเบกษา ๒๘ ธันวาคม ๒๕๑๓

จากหลักเขตที่ ๕ เลียบตามริมคลองชลประทานฝั่งเหนือ
ไปทางทิศตะวันตกเฉียงเหนือ และเลียบตามริมคลองชล
ประทานฝั่งตะวันตกไปทางทิศตะวันตกเฉียงใต้ ถึงหลักเขตที่ ๖
ซึ่งตั้งอยู่ตรงเขตกรรมผสมที่ ๓ กองพันทหารราบที่ ๓ ด้านเหนือ

จากหลักเขตที่ ๖ เลียบตามแนวเขตกรรมผสมที่ ๓ กองพัน
ทหารราบที่ ๓ ด้านเหนือ ไปทางทิศตะวันตกเฉียงเหนือจนสุด
เขตด้านเหนือ แล้วเป็นเส้นตรงไปทางทิศตะวันตกเฉียงเหนือ
ถึงหลักเขตที่ ๗ ซึ่งตั้งอยู่ห่างจากศูนย์กลางทางหลวงแผ่นดิน
หมายเลข ๒๑๔ ตอนสุรินทร์-ปราสาท ระยะ ๑,๘๐๐ เมตร

ด้านตะวันตก จากหลักเขตที่ ๗ เป็นเส้นตรงไปทางทิศ
ตะวันออกเฉียงเหนือ ถึงหลักเขตที่ ๘ ซึ่งตั้งอยู่ริมทางหลวง
จังหวัดหมายเลข ๒๐๑๘ สุรินทร์-ลำชี ฟากใต้ ตรงกม. ๐.๕๐๐

จากหลักเขตที่ ๘ เป็นเส้นตรงไปทางทิศตะวันออกเฉียง
เหนือ ถึงหลักเขตที่ ๙ ซึ่งตั้งอยู่ริมทางรถไฟ ตรงกม. ๔๑๘.๐๘๐

จากหลักเขตที่ ๙ เป็นเส้นตรงไปทางทิศตะวันออกเฉียง
เหนือ บรรจบหลักเขตที่ ๑

ดังปรากฏในแผนที่ท้ายพระราชกฤษฎีกานี้

ตามเส้นแนวเขตที่กล่าวไว้ในมาตรานี้ ให้มีหลักย่อยปักไว้
เพื่อแสดงแนวเขตตามสมควร

ฉบับพิเศษ หน้า ๖๒

เล่ม ๘๗ ตอนที่ ๑๑๕ ราชกิจจานุเบกษา ๒๘ ธันวาคม ๒๕๑๓

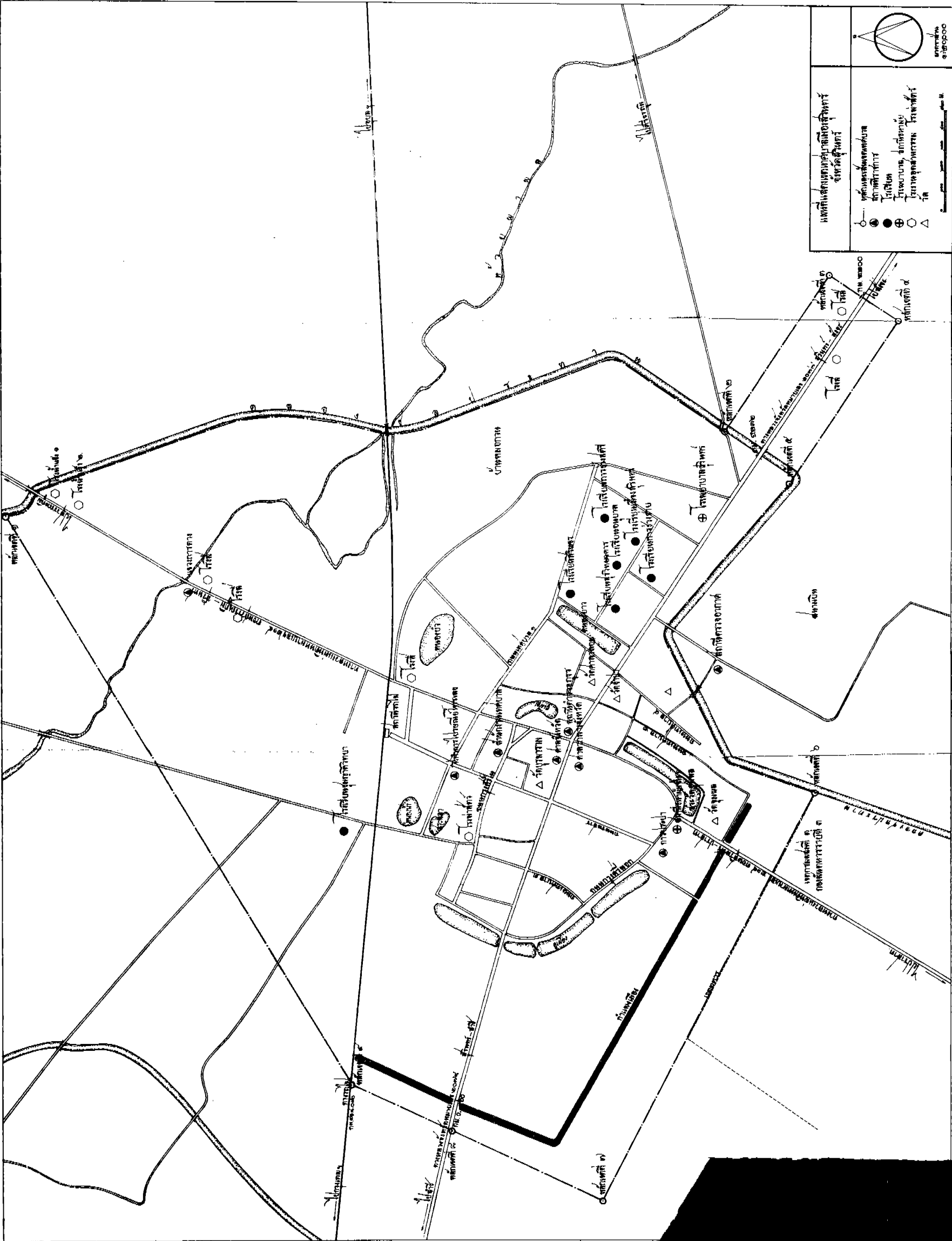
มาตรา ๔ ให้รัฐมนตรีว่าการกระทรวงมหาดไทยรักษาการ
ตามพระราชกฤษฎีกานี้

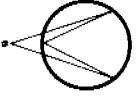
ผู้รับสนองพระบรมราชโองการ

จอมพล ถนอม กิตติขจร

นายกรัฐมนตรี

แผนที่แสดงพื้นที่โครงการพัฒนาระบบชลประทานและระบายน้ำในพื้นที่โครงการชลประทานแม่กลอง



 ๑:๑๐,๐๐๐	
๑. จุดวัดระดับ ๒. สถานีสูบน้ำ ๓. สถานีสูบน้ำ ๔. สถานีสูบน้ำ ๕. สถานีสูบน้ำ	๑. สถานีสูบน้ำ ๒. สถานีสูบน้ำ ๓. สถานีสูบน้ำ ๔. สถานีสูบน้ำ ๕. สถานีสูบน้ำ

โครงการพัฒนาระบบชลประทานและระบายน้ำ

ฉบับพิเศษ หน้า ๖๓

เล่ม ๘๗ ตอนที่ ๑๑๕ ราชกิจจานุเบกษา ๒๘ ธันวาคม ๒๕๑๓

หมายเหตุ:- เหตุผลในการประกาศใช้พระราชกฤษฎีกาฉบับนี้ คือ เนื่องจากท้องถิ่นทั้งในเขตและนอกเขตเทศบาลเมืองสุรินทร์ จังหวัดสุรินทร์ ได้เจริญขึ้นและมีชุมชนอยู่หนาแน่น จึงสมควรขยายเขตเทศบาลเมืองสุรินทร์ จังหวัดสุรินทร์ เพื่อประโยชน์ในการบริหารกิจการและการทะนุบำรุงท้องถิ่นต่อไป