

ประกาศกระทรวงมหาดไทย

เรื่อง จัดตั้งสุขาภิบาลตลุกคู่ อำเภอทัพทัน จังหวัดอุทัยธานี

ด้วยกระทรวงมหาดไทยได้พิจารณาเห็นว่า ท้องถิ่นตำบลตลุกคู่ อำเภอทัพทัน จังหวัดอุทัยธานี มีสภาพอันสมควรยกฐานะเป็นสุขาภิบาลได้ ควรให้จัดตั้งเป็นสุขาภิบาล เพื่อประโยชน์ในการทะนุบำรุงท้องถิ่นให้เจริญยิ่งขึ้นต่อไป

ฉะนั้น อาศัยอำนาจตามความในมาตรา ๕ แห่งพระราชบัญญัติสุขาภิบาล พ.ศ. ๒๔๘๕ จึงให้จัดตั้งเป็นสุขาภิบาล มีชื่อว่า “สุขาภิบาลตลุกคู่ อำเภอทัพทัน จังหวัดอุทัยธานี” และให้มีเขตดังต่อไปนี้

ด้านเหนือ ตั้งแต่หลักเขตที่ ๑ ซึ่งตั้งอยู่ติดเขตอำเภอทัพทันกับอำเภอบ้านไร่ ตรงเส้นแบ่งเขตตำบลตลุกคู่กับตำบลหนองกระทุ่ม ถัดตามเส้นแบ่งตำบลตลุกคู่กับตำบลหนองกระทุ่มไปทางทิศตะวันออกเฉียงเหนือและทิศตะวันออกเฉียงใต้ ถึงหลักเขตที่ ๒ ซึ่งตั้งอยู่ตรงเส้นแบ่งเขตตำบลตลุกคู่กับตำบลหนองสระ

ด้านตะวันออก จากหลักเขตที่ ๒ ถัดตามเส้นแบ่งเขตตำบลตลุกคู่กับตำบลหนองสระไปทางทิศใต้ ถึงหลักเขตที่ ๓ ซึ่งตั้งอยู่ติดเขตอำเภอทัพทันกับอำเภอหนองฉาง

ด้านใต้ จากหลักเขตที่ ๓ เลียบตามเส้นแบ่งเขตอำเภอทัพทันกับอำเภอหนองฉางไปทางทิศตะวันตกเฉียงเหนือ ถึงหลักเขตที่ ๔ ซึ่งตั้งอยู่ตรงเส้นแบ่งเขตอำเภอทัพทันกับอำเภอบ้านไร่

เล่ม ๘๖ ตอนที่ ๑๖ ราชกิจจานุเบกษา ๒๕ กุมภาพันธ์ ๒๕๑๒

จากหลักเขตที่ ๔ เลียบตามเส้นแบ่งเขตอำเภอทัพทันกับอำเภอบ้านไร่ไปทางทิศตะวันตกเฉียงเหนือ บรรจบหลักเขตที่ ๑

ดังปรากฏในแผนที่ท้ายประกาศนี้

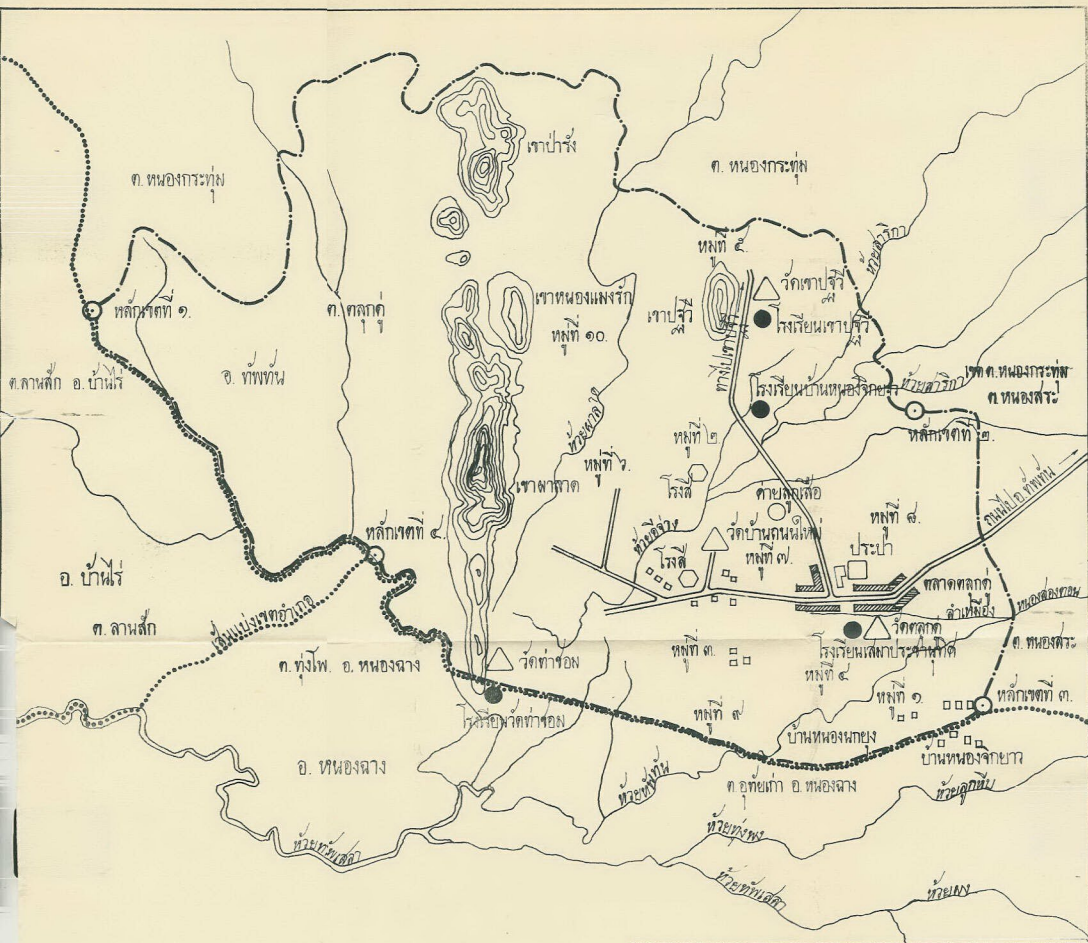
ตามเส้นแนวเขตที่กล่าวไว้ในประกาศนี้ ให้มีหลักย่อยปักไว้เพื่อแสดงแนวเขตตามสมควร








ประกาศ ณ วันที่ ๑ กุมภาพันธ์ ๒๕๑๒

พลเอก ป. จารุเสถียร

รัฐมนตรีว่าการกระทรวงมหาดไทย

แผนที่ท้ายประกาศ



แผนที่แสดงเขตสวทสวทสวท		 ภาคส่วน. ๑ : ๕๐,๐๐๐
อำเภอทพท	จังหวัดอุทัยธานี	
 เครื่องหมาย หลากแห่งหนึ่งจากภาค เส้นแบ่งเขตอำเภอ	 ไร่ป่า  ศาลากลาง  บ้าน  วัด  โรงเรียน	