

## ประกาศกระทรวงมหาดไทย

เรื่อง จัดตั้งสุขาภิบาลสบกอน กิ่งอำเภอเขียงกลาง

อำเภอทุ่งช้าง จังหวัดน่าน

ด้วยกระทรวงมหาดไทยได้พิจารณาเห็นว่า ท้องถิ่นบางส่วนของ ตำบลเขียงกลาง และบางส่วนของตำบลเบือ กิ่งอำเภอเขียงกลาง อำเภอ ทุ่งช้าง จังหวัดน่าน มีสภาพอันสมควรยกฐานะเป็นสุขาภิบาลได้ ควร ให้จัดตั้งเป็นสุขาภิบาล เพื่อประโยชน์ในการทะนุบำรุงท้องถิ่นให้เจริญ ช่างขึ้นต่อไป

ฉะนั้น อาศัยอำนาจตามความในมาตรา ๕ แห่งพระราชบัญญัติ สุขาภิบาล พ.ศ. ๒๔๕๕ จึงให้จัดตั้งเป็นสุขาภิบาล มีชื่อว่า “สุขาภิบาล สบกอน กิ่งอำเภอเขียงกลาง อำเภอทุ่งช้าง จังหวัดน่าน” และให้มีเขต ดังต่อไปนี้

ด้านเหนือ ตั้งแต่หลักเขตที่ ๑ ซึ่งตั้งอยู่ริมแม่น้ำน่านฝั่งตะวันออก ตรงริมทางสายคอนสบือ-นาหนุน ฟากเหนือ เลียบตามริมทาง สาย คอนสบือ-นาหนุน ฟากเหนือ ไปทางทิศตะวันออกเฉียงเหนือ ถึง หลักเขตที่ ๒ ซึ่งตั้งอยู่ริมทางหลวงแผ่นดิน สายน่าน-ทุ่งช้าง หมายเลข ๑๐๐ ฟากตะวันตก

ด้านตะวันออก จากหลักเขตที่ ๒ เป็นเส้นตรงไปทางทิศตะวันออกเฉียงใต้ ถึงหลักเขตที่ ๓ ซึ่งตั้งอยู่ริมทาง สายบ้านจิว-บ้านม่วง ฟากตะวันออก ห่างจากสะพานข้ามลำน้ำกอนด้านเหนือ ๑๕๐ เมตร

จากหลักเขตที่ ๓ เลียบตามริมทาง สายบ้านจิว-บ้านม่วง ไปทางทิศใต้ถึงหลักเขตที่ ๔ ซึ่งตั้งอยู่ห่างจากสะพานข้ามลำน้ำกอนด้านใต้ ๗๐ เมตร

จากหลักเขตที่ ๔ เป็นเส้นตรงไปทางทิศตะวันตกเฉียงใต้ ถึงหลักเขตที่ ๕ ซึ่งตั้งอยู่ริมทางหลวงแผ่นดิน สายน่าน-ทุ่งช้าง หมายเลข ๑๐๑ ฟากตะวันตก ตรงข้ามปากทาง สายบ้านจิว-บ้านม่วง ฟากตะวันออก

ด้านใต้ จากหลักเขตที่ ๕ เลียบตามริมทางหลวงแผ่นดิน สายน่าน-ทุ่งช้าง หมายเลข ๑๐๑ ฟากตะวันตกไปทางทิศตะวันตกเฉียงเหนือ ถึงหลักเขตที่ ๖ ซึ่งตั้งอยู่ริมลำน้ำกอนฝั่งเหนือ

จากหลักเขตที่ ๖ เลียบตามริมลำน้ำกอนฝั่งเหนือไปทางทิศตะวันตก ถึงหลักเขตที่ ๗ ซึ่งตั้งอยู่ริมแม่น้ำน่านฝั่งตะวันออก ตรงปากลำน้ำกอนฝั่งเหนือ

ด้านตะวันตก จากหลักเขตที่ ๗ เลียบตามริมแม่น้ำน่านฝั่งตะวันออกไปทางทิศเหนือ บรรจบหลักเขตที่ ๑

ดังปรากฏในแผนที่ท้ายประกาศนี้

๒๓๘๕

เล่ม ๘๕ ตอนที่ ๘๒

ราชกิจจานุเบกษา

๑๗ กันยายน ๒๕๑๑

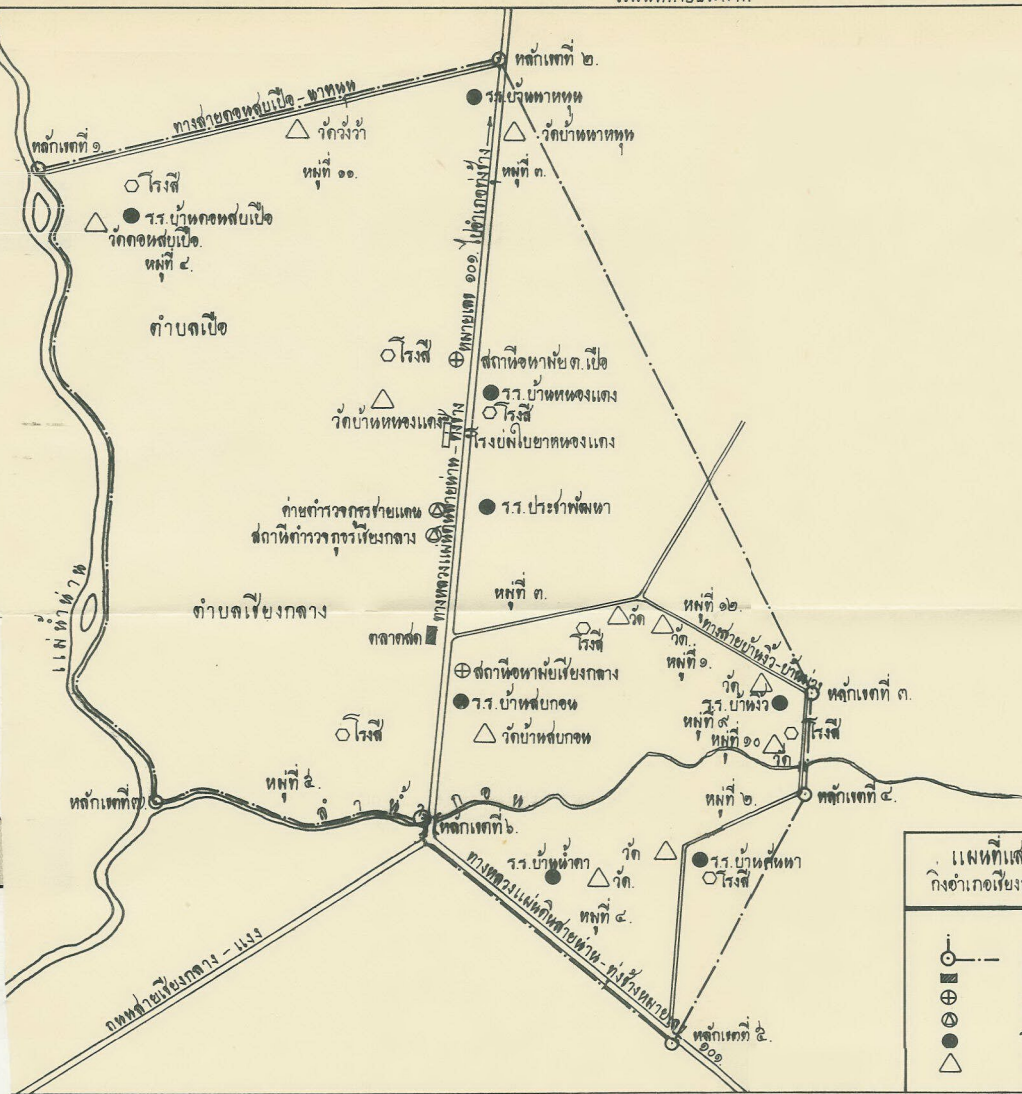
ตามเส้นแนวเขตที่กล่าวไว้ในมาตรา ๓ ให้มีหลักย่อยปักไว้เพื่อ  
แสดงแนวเขตตามสมควร

ประกาศ ณ วันที่ ๒ กันยายน ๒๕๑๑






พลเอก ป. จารุเสถียร


รัฐมนตรีว่าการกระทรวงมหาดไทย

แผนที่ท้ายประกาศ



แผนที่แสดงเขตสหกิจบาลตำบลก้องอำเภอเชียงกลาง จังหวัดเชียงใหม่

	หลักเขตสหกิจบาล
	ศาลากลาง
	สถานีวิทยุ
	โรงเรียน
	วัด

  
**มาตราส่วน**  
 ๑ : ๑๐,๐๐๐