

ประกาศกระทรวงมหาดไทย

เรื่อง จัดตั้งสุขาภิบาลบ้านปล้อง อำเภอเทิง จังหวัดเชียงราย

ด้วยกระทรวงมหาดไทยได้พิจารณาเห็นว่า ท้องถิ่นบางส่วนของ ตำบลปล้อง อำเภอเทิง จังหวัดเชียงราย มีสภาพอันสมควรยกฐานะ เป็นสุขาภิบาลได้ ควรให้จัดตั้งเป็นสุขาภิบาล เพื่อประโยชน์ในการ ทำนุบำรุงท้องถิ่นให้เจริญยิ่งขึ้นต่อไป

ฉะนั้น อาศัยอำนาจตามความในมาตรา ๕ แห่งพระราชบัญญัติ สุขาภิบาล พ.ศ. ๒๔๘๕ จึงให้จัดตั้งเป็นสุขาภิบาล มีชื่อว่า “สุขาภิบาล บ้านปล้อง อำเภอเทิง จังหวัดเชียงราย” และให้มีเขตดังต่อไปนี้

ด้านเหนือ ตั้งแต่หลักเขตที่ ๑ ซึ่งตั้งอยู่ห่างจากศูนย์กกลางทาง หลวงแผ่นดินสายเชียงราย-เทิง ตรง กม. ๕๒ ตามแนวเส้นตั้งฉาก ๕๐๐ เมตร เส้นเขตเป็นเส้นตรงไปทางทิศตะวันออก ถึงหลักเขตที่ ๒ ซึ่งตั้งอยู่ริมทางหลวงแผ่นดินสายเชียงราย-เทิง ฟากตะวันออก ตรง กม. ๕๒

จากหลักเขตที่ ๒ เป็นเส้นตรงไปทางทิศตะวันออกเฉียงใต้ ถึง หลักเขตที่ ๓ ซึ่งตั้งอยู่ถนนอากัย ฟากตะวันตก ตรงมุมเขตวัดอากัย ด้านเหนือ

ด้านตะวันออก จากหลักเขตที่ ๓ เลียบตามริมถนนอากัยฟาก ตะวันตก ไปทางทิศตะวันออกเฉียงใต้ ถึงหลักเขตที่ ๔ ซึ่งตั้งอยู่ตรง เส้นแบ่งเขตหมู่ที่ ๓ กับหมู่ที่ ๘ ตำบลปล้อง

จากหลักเขตที่ ๔ ถัดตามเส้นแบ่งเขตหมู่ที่ ๓ กับหมู่ที่ ๘ ตำบล
ปล้องไปทางทิศใต้ ถึงหลักเขตที่ ๕ ซึ่งตั้งอยู่ห่างจากหลักเขตที่ ๔ ตาม
แนวเส้นเขต ๓๐๐ เมตร

ด้านใต้ จากหลักเขตที่ ๕ เป็นเส้นตรงไปทางทิศตะวันตก ถึง
หลักเขตที่ ๖ ซึ่งตั้งอยู่ริมทางหลวงแผ่นดินสายเชียงราย-เทิง พาก
ตะวันตก ตรงริมเหมืองศรีนวลฝั่งใต้

จากหลักเขตที่ ๖ เลียบตามริมเหมืองศรีนวลฝั่งใต้ไปทางทิศตะวัน
ตก ถึงลำน้ำปล้องฝั่งตะวันออก แล้วเลียบตามริมลำน้ำปล้องฝั่งตะวัน
ออกไปทางทิศตะวันตกเฉียงใต้ ถึงหลักเขตที่ ๗ ซึ่งตั้งอยู่ห่างจากปาก
เหมืองศรีนวลฝั่งใต้ ตามแนวลำน้ำ ๑๔๐ เมตร

ด้านตะวันตก จากหลักเขตที่ ๗ เป็นเส้นตรงไปทางทิศเหนือ
บรรจบหลักเขตที่ ๑

ดังปรากฏในแผนที่ท้ายประกาศนี้

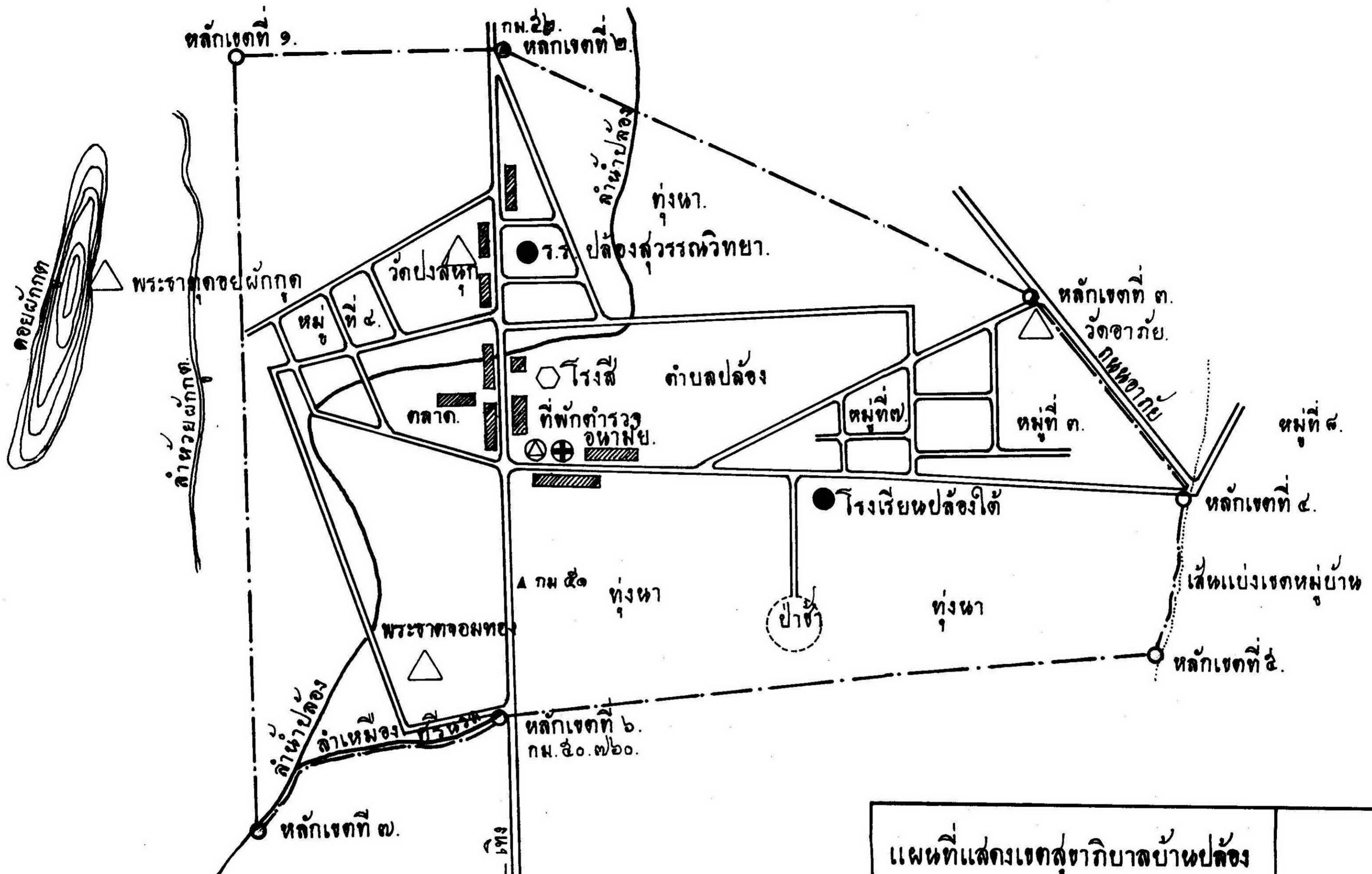
ตามเส้นแนวเขตที่กล่าวไว้ในประกาศนี้ ให้มีหลักเขตย่อยปักไว้
เพื่อแสดงแนวเขตตามสมควร

ประกาศ ณ วันที่ ๑๗ กรกฎาคม ๒๕๑๐

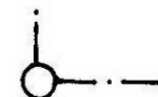






พลเอก ป. จารุเสถียร

รัฐมนตรีว่าการกระทรวงมหาดไทย

แผนที่ท้ายประกาศ.



ทางหลวงแม่เหล็กสายเชียงราย - เียง

<p>แผนที่แสดงเขตสุขาภิบาลบ้านปง อำเภอเทิง จังหวัดเชียงราย.</p>	
<ul style="list-style-type: none">  เขตสุขาภิบาล.  ตลาด. ร้านค้า  สถานีอนามัย.  ที่พักรอรถ.  โรงเรียน  วัด. 	 <p>มาตราส่วน ๑ : ๑๐,๐๐๐</p>