

## ประกาศกระทรวงมหาดไทย

เรื่อง จัดตั้งสุขาภิบาลท่าแพ อำเภอเมืองนครศรีธรรมราช  
จังหวัดนครศรีธรรมราช

ด้วยกระทรวงมหาดไทยได้พิจารณาเห็นว่า ท้องถิ่นบางส่วนของ ตำบลปากพูน อำเภอเมืองนครศรีธรรมราช จังหวัดนครศรีธรรมราช มีสภาพอันสมควรยกฐานะเป็นสุขาภิบาลได้ ควรให้จัดตั้งเป็นสุขาภิบาล เพื่อประโยชน์ในการทะนุบำรุงท้องถิ่นให้เจริญยิ่งขึ้นต่อไป

ฉะนั้น อาศัยอำนาจตามความในมาตรา ๕ แห่งพระราชบัญญัติ สุขาภิบาล พ.ศ. ๒๔๕๕ จึงให้จัดตั้งเป็นสุขาภิบาล มีชื่อว่า "สุขาภิบาล ท่าแพ อำเภอเมืองนครศรีธรรมราช จังหวัดนครศรีธรรมราช" และ ให้มีเขตดังต่อไปนี้

ด้านเหนือ ตั้งแต่หลักเขตที่ ๑ ซึ่งตั้งอยู่ริมคลองสังหุฝั่งตะวันออก ห่างจากศูนย์กลางถนนสายท่าแพ-อินทรี ๔๕๐ เมตร เส้นเขตเป็นเส้น ตรงไปทางทิศตะวันออก ผ่านทางหลวงจังหวัดสายท่าแพ-ท่าศาลา ตรง กม. ๑ ถึงหลักเขตที่ ๒ ซึ่งตั้งอยู่ห่างจากศูนย์กลางทางหลวง จังหวัดสายท่าแพ-ท่าศาลา ๑๖๐ เมตร

ด้านตะวันออก จากหลักเขตที่ ๒ เป็นเส้นตรงไปทางทิศตะวันออก เฉียงใต้ ถึงหลักเขตที่ ๓ ซึ่งตั้งอยู่ริมถนนสายท่าแพ-ตลาดวันพฤหัสบดี ฟากเหนือ ห่างจากศูนย์กลางทางหลวงแผ่นดินสายนครศรีธรรมราช-ท่าแพ ๔๗๐ เมตร

เล่ม ๘๒ ตอนที่ ๑๐๓ ราชกิจจานุเบกษา ๓๐ พฤศจิกายน ๒๕๐๘

ด้านใต้ จากหลักเขตที่ ๓ เลียบตามริมถนนสายท่าแพ - ตลาด  
วันพฤษ์ฟ้ากเหนือ ไปทางทิศตะวันตก ผ่านทางหลวงแผ่นดินสาย  
นครศรีธรรมราช - ท่าแพ ถึงหลักเขตที่ ๔ ซึ่งตั้งอยู่ริมคลองท่าลาดฝั่ง  
ตะวันออก

ด้านตะวันตก จากหลักเขตที่ ๔ เลียบตามริมคลองท่าลาดฝั่ง  
ตะวันออก และคลองสังข์ใหญ่ฝั่งตะวันออกไปทางทิศเหนือ บรรจบ  
หลักเขตที่ ๑

ดังปรากฏในแผนที่ท้ายประกาศนี้

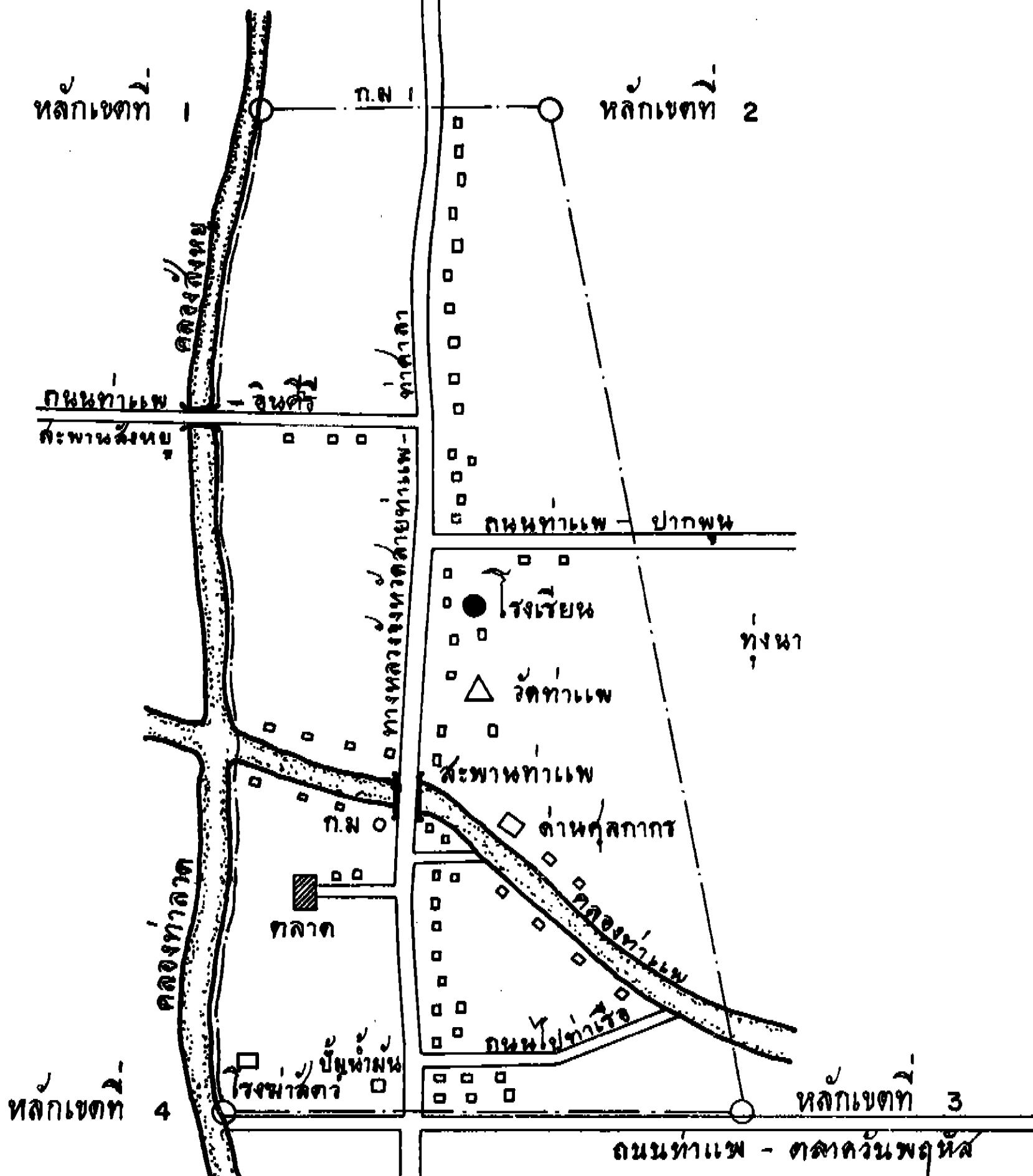
ตามเส้นแนวเขตที่กล่าวไว้ในประกาศนี้ ให้มีหลักข้อยับไว้เพื่อ  
แสดงแนวเขตตามสมควร

ประกาศ ณ วันที่ ๑๕ พฤศจิกายน ๒๕๐๘

พลเอก ป. จารุเสถียร

รัฐมนตรีว่าการกระทรวงมหาดไทย

๖๖  
แผนที่ท้ายประกาศ

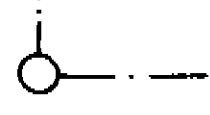








เขตทหาร

เขตทหาร

แผนที่แสดงเขตสุขาภิบาลท่าแพ  
อำเภอเมือง จังหวัดนครศรีธรรมราช

เครื่องหมาย

-  เส้นเขตสุขาภิบาล
-  โรงเรียน
-  วัด
-  บ้านค้า
-  อาคาร
-  กำแพง



มาตราส่วน  
1 : 10,000

ทางหลวงแผ่นดินสายนครศรีธรรมราช - ท่าแพ