



พระราชกฤษฎีกา

กำหนดเขตที่ดินในบริเวณที่ที่จะเวนคืนในท้องที่
อำเภอน้ำพอง อำเภอกระนวน อำเภอเมืองขอนแก่น
จังหวัดขอนแก่น และอำเภอโกสุมพิสัย อำเภอเขียงยืน
อำเภอกันทรวิชัย จังหวัดมหาสารคาม

พ.ศ. ๒๕๐๗

ภูมิพลอดุลยเดช ป.ร.

ให้ไว้ ณ วันที่ ๑๓ กุมภาพันธ์ พ.ศ. ๒๕๐๗

เป็นปีที่ ๑๕ ในรัชกาลปัจจุบัน

พระบาทสมเด็จพระปรมินทรมหาภูมิพลอดุลยเดช มี
พระบรมราชโองการโปรดเกล้าฯ ให้ประกาศว่า

เล่ม ๘๑ ตอนที่ ๒๐ ราชกิจจานุเบกษา ๒๕ กุมภาพันธ์ ๒๕๐๗

โดยที่เป็นการสมควรกำหนดเขตที่ดินที่จะทำการสำรวจ เพื่อเวนคืน ในท้องที่อำเภอป่าพอง อำเภอกระนวน อำเภอเมืองขอนแก่น จังหวัดขอนแก่น และอำเภอโกสุมพิสัย อำเภอเซียงยี่น อำเภอกันทรวิชัย จังหวัดมหาสารคาม เพื่อสร้างคลองส่งน้ำเพื่อการชลประทาน ในการพัฒนาไฟฟ้าพลังน้ำ โครงการน้ำพอง

อาศัยอำนาจตามความในมาตรา ๒๑ แห่งพระราชบัญญัติการพลังงานแห่งชาติ พ.ศ. ๒๔๘๖ จึงทรงพระกรุณาโปรดเกล้าฯ ให้ตราพระราชกฤษฎีกาขึ้นไว้ ดังต่อไปนี้

มาตรา ๑ พระราชกฤษฎีกานี้เรียกว่า “พระราชกฤษฎีกากำหนดเขตที่ดินในบริเวณที่จะเวนคืน ในท้องที่อำเภอป่าพอง อำเภอกระนวน อำเภอเมืองขอนแก่น จังหวัดขอนแก่น และอำเภอโกสุมพิสัย อำเภอเซียงยี่น อำเภอกันทรวิชัย จังหวัดมหาสารคาม พ.ศ. ๒๕๐๗”

มาตรา ๒ พระราชกฤษฎีกานี้ให้ใช้บังคับตั้งแต่วันถัดจากวันประกาศในราชกิจจานุเบกษาเป็นต้นไป

มาตรา ๓ พระราชกฤษฎีกานี้ให้มีอายุห้าปี

มาตรา ๔ ให้การพลังงานแห่งชาติเป็นเจ้าหน้าที่เพื่อดำเนินการเวนคืนอสังหาริมทรัพย์ตามพระราชกฤษฎีกานี้

เล่ม ๘๑ ตอนที่ ๒๐ ราชกิจจานุเบกษา ๒๕ กุมภาพันธ์ ๒๕๐๗

มาตรา ๕ บริเวณที่ดินที่จะทำการสำรวจเพื่อเวนคืนตามพระราชกฤษฎีกาที่อยู่ในท้องที่อำเภอป่าพอง อำเภอกระนวน อำเภอเมืองขอนแก่น จังหวัดขอนแก่น และอำเภอโกสุมพิสัย อำเภอเชียงยืน อำเภอกันทรวิชัย จังหวัดมหาสารคาม ภายในแนวเขตตามแผนที่ท้ายพระราชกฤษฎีกา

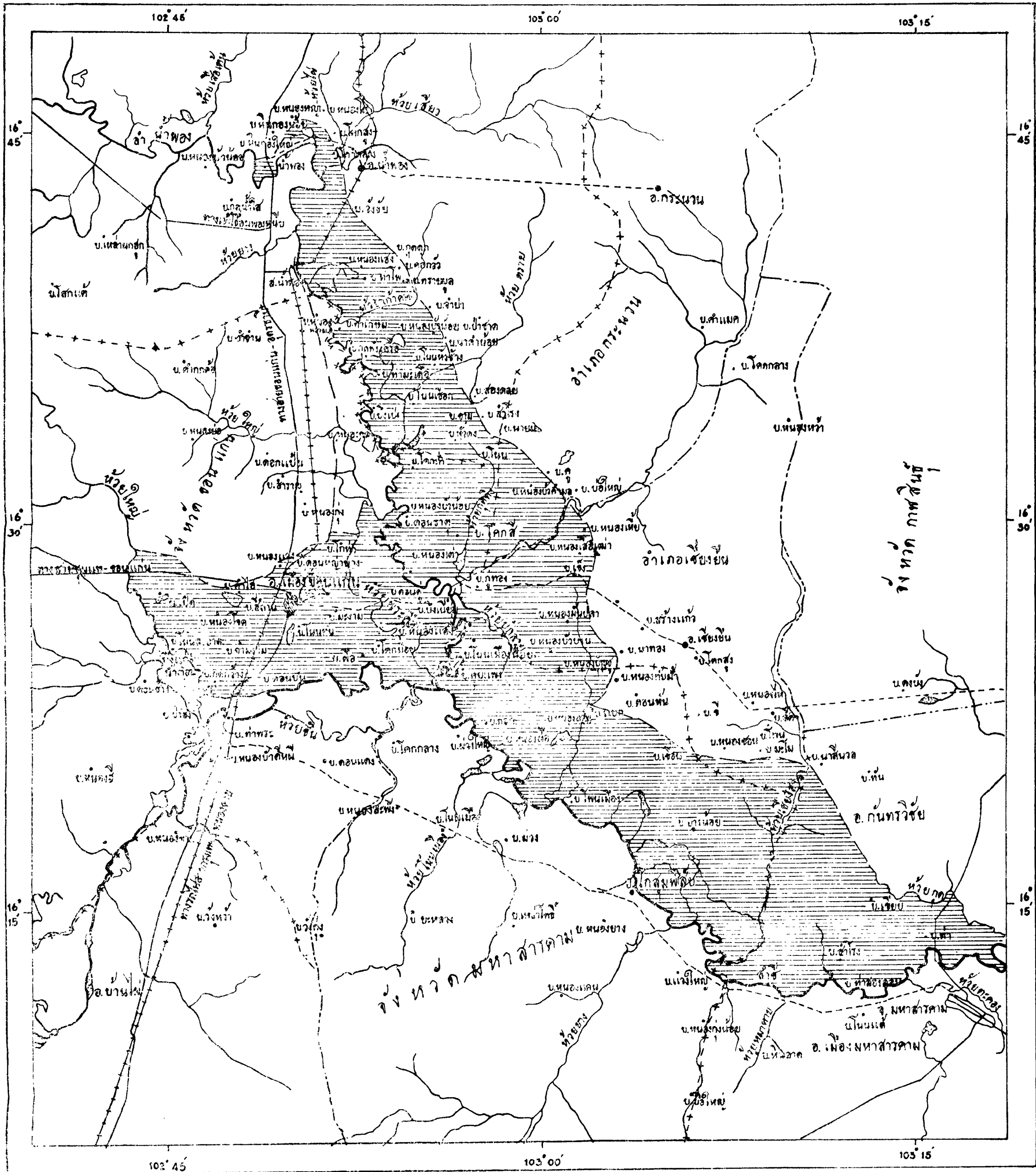
มาตรา ๖ ให้รัฐมนตรีว่าการกระทรวงพัฒนาการแห่งชาติรักษาการตามพระราชกฤษฎีกา

ผู้รับสนองพระบรมราชโองการ








จอมพล ถนอม กิตติขจร

นายกรัฐมนตรี


แผนที่ทำนุพระราชกฤษฎีกากำหนดเขตที่ดินในบริเวณที่จะเวนคืน
 ในท้องที่ อำเภอท่าม่วง อำเภอกระนวน อำเภอเมืองขอนแก่น จังหวัดขอนแก่น
 และอำเภอโกสุมพิสัย อำเภอเขียงยืน อำเภอกันทรวิชัย จังหวัดมหาสารคาม
 พ.ศ. 2507.



เครื่องหมาย

-  แนวเขตที่ดินที่จะทำการสำรวจเพื่อเวนคืน
-  แนวคลองส่งน้ำ
-  ถนน
-  ทางเกวียน
-  ทางรถไฟ
-  เขตจังหวัด
-  เขตอำเภอ

แนวเขตที่ดินที่จะทำการสำรวจเพื่อเวนคืน
 แนวคลองส่งน้ำ
 ถนน
 ทางเกวียน
 ทางรถไฟ
 เขตจังหวัด
 เขตอำเภอ



การปฏิบัติงานแห่งชาติ		
ลอก	<u>Yulw Yim</u>	3 ๙ ๙ ๐ 6
ทวาร	<u>[Signature]</u>	4 ๙ ๙ ๐ 6
รองเลขาธิการ	รักษาการแทน	
เลขาธิการ	<u>หิธวัฒน์</u>	4 ๙ ๙ ๐ 6

เล่ม ๘๑ ตอนที่ ๒๐ ราชกิจจานุเบกษา ๒๕ กุมภาพันธ์ ๒๕๐๗

หมายเหตุ:- เหตุผลในการประกาศใช้พระราชกฤษฎีกาฉบับนี้ คือ เนื่องจากการดำเนินการสร้างคลองส่งน้ำเพื่อการชลประทานในการพัฒนาไฟฟ้าพลังน้ำ โครงการน้ำพอง ในท้องที่อำเภอ น้ำพอง อำเภอกระนวน อำเภอเมืองขอนแก่น จังหวัดขอนแก่น และอำเภอโกสุมพิสัย อำเภอเขียงยืน อำเภอกันทรวิชัย จังหวัดมหาสารคาม จำเป็นต้องออกพระราชกฤษฎีกากำหนดเขตที่ดินในบริเวณที่ที่จะเวนคืน ในท้องที่ดังกล่าว เพื่อให้เจ้าหน้าที่เข้าไปทำการสำรวจที่ดินที่จะใช้ในการนี้