

ประกาศกระทรวงมหาดไทย

เรื่อง จัดตั้งสุขาภิบาลหนองสองห้อง กิ่งอำเภอหนองสองห้อง
อำเภอพล จังหวัดขอนแก่น

ด้วยกระทรวงมหาดไทยได้พิจารณาเห็นว่า ท้องถิ่นบางส่วนของ ตำบลตะกั่วป่า กิ่งอำเภอหนองสองห้อง อำเภอพล จังหวัดขอนแก่น มีสภาพอันสมควรยกฐานะเป็นสุขาภิบาลได้ ควรให้จัดตั้งเป็นสุขาภิบาล เพื่อประโยชน์ในการทะนุบำรุงท้องถิ่นให้เจริญยิ่งขึ้นต่อไป

ฉะนั้น อาศัยอำนาจตามความในมาตรา ๕ แห่งพระราชบัญญัติ-
สุขาภิบาล พ.ศ. ๒๔๙๕ จึงให้จัดตั้งเป็นสุขาภิบาล มีชื่อว่า “สุขาภิบาล
หนองสองห้อง กิ่งอำเภอหนองสองห้อง อำเภอพล จังหวัดขอนแก่น”
และให้มีเขตดังต่อไปนี้

ด้านเหนือ ตั้งแต่หลักเขตที่ ๑ ซึ่งตั้งอยู่ริมทางเกวียนสายไป
บ้านโนนสว่าง ห่างจากศูนย์กลางถนนเจนจบทิศ ตามแนวทางเกวียน
๗๒๐ เมตร เส้นเขตเป็นเส้นตรงไปทางทิศตะวันออก ถึงหลักเขตที่ ๒
ซึ่งตั้งอยู่ริมถนนพัฒนาการสายไปบ้านหนองไผ่ล้อมฟากเหนือ ห่างจาก
ศูนย์กลางถนนพัฒนาการสายไปบ้านหนองแวงยาว ตามแนวถนน
๒๐๐ เมตร

ด้านตะวันออก จากหลักเขตที่ ๒ เป็นเส้นตรงไปทางทิศใต้ ถึง
หลักเขตที่ ๓ ซึ่งตั้งอยู่ริมทางเกวียนสายไปบ้านหนองบัวแดง ตรง
ปากถนนประชาพัฒนา ๑๐ ฟากตะวันออก

จากหลักเขตที่ ๓ เลียบตามริมถนนประชาพัฒนา ๑๐ ฟากตะวันออก
ไปทางทิศใต้ถึงหลักเขตที่ ๔ ซึ่งตั้งอยู่ริมถนนพัฒนาสายไปบ้านทุ่งบ่อ
ฟากเหนือ

จากหลักเขตที่ ๔ เป็นเส้นตรงไปทางทิศใต้ ถึงหลักเขตที่ ๕ ซึ่งตั้ง
อยู่ริมถนนเจนจบทิศ ฟากใต้ตรงเชิงสะพานด้านตะวันออก

ด้านใต้ จากหลักเขตที่ ๕ เป็นเส้นตรงไปทางทิศตะวันตกเฉียงใต้
ถึงหลักเขตที่ ๖ ซึ่งตั้งอยู่ตรงทำนบกั้นน้ำหนองสองห้องด้านตะวันออก

จากหลักเขตที่ ๖ เลียบตามริมทำนบกั้นน้ำหนองสองห้องไปทาง
ทิศตะวันตก จนสุดทำนบและต่อเป็นเส้นตรงไปทางทิศตะวันตก ถึงหลัก
เขตที่ ๗ ซึ่งอยู่ห่างจากทำนบกั้นน้ำหนองสองห้อง ด้านตะวันตก
๓๐๐ เมตร

ด้านตะวันตก จากหลักเขตที่ ๗ เป็นเส้นตรงไปทางทิศเหนือ ถึง
หลักเขตที่ ๘ ซึ่งตั้งอยู่ริมถนนพัฒนาสายไปบ้านเมยฟากเหนือ ห่างจาก
ศูนย์กลางทางสายไปวัดเกาะสะอาดตามแนวถนน ๒๗๗ เมตร

จากหลักเขตที่ ๘ เป็นเส้นตรงไปทางทิศตะวันออกเฉียงเหนือ ถึง
หลักเขตที่ ๙ ซึ่งตั้งอยู่ริมถนนเจนจบทิศ ฟากใต้ตรงปากทางแยกไป
บ้านหนองสองห้อง หมู่ที่ ๑๕

จากหลักเขตที่ ๕ เลียบตามทางเกวียนสายไปบ้านโนนสว่าง ไป
ทางทิศตะวันออกเฉียงเหนือ บรรจบหลักเขตที่ ๑

ดังปรากฏในแผนที่ท้ายประกาศนี้

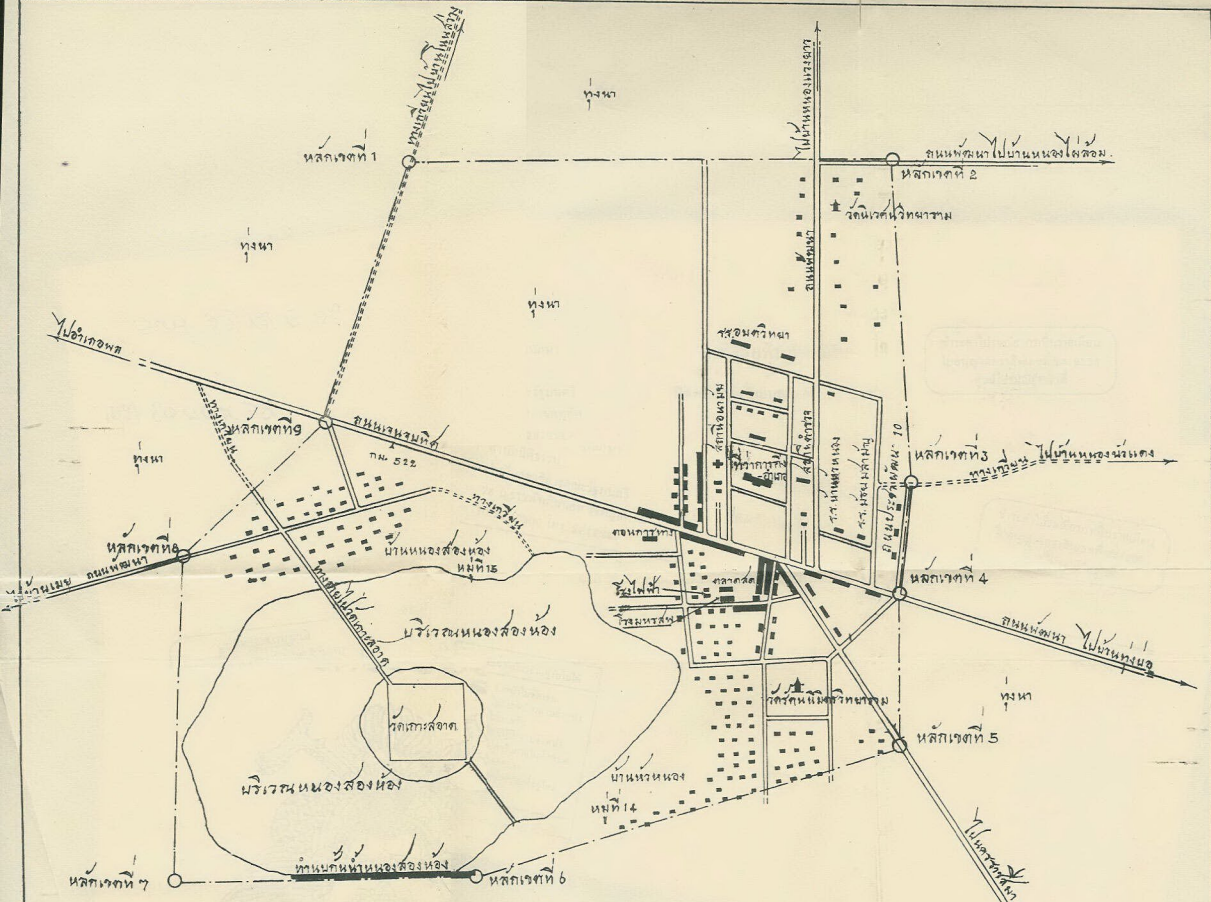
ตามเส้นแนวเขตที่กล่าวไว้ในประกาศนี้ ให้มีหลักข้อยับปักไว้เพื่อ
แสดงแนวเขตตามสมควร

ประกาศ ณ วันที่ ๕ เมษายน ๒๕๐๖

พลเอก ป. จารุเสถียร

รัฐมนตรีว่าการกระทรวงมหาดไทย

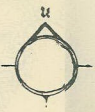
แผนที่ท้ายประกาศ



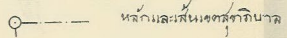
แผนที่แสดงเขตสุขาภิบาลหนองสองห้อง
ตำบลสะกัปป่า กิ่งอำเภอหนองสองห้อง อำเภอลพบุรี จังหวัดขอนแก่น

พ.ศ. ๒๕๐๖

มาตราส่วน ๑:๑๐,๐๐๐



เครื่องหมาย



หลักเขตที่ดินสงฆ์