

ประกาศกระทรวงมหาดไทย

เรื่อง จัดตั้งสุขาภิบาลคชสิทธิ์ อำเภอหนองแค จังหวัดสระบุรี

ด้วยกระทรวงมหาดไทยได้พิจารณาเห็นว่า ท้องถิ่นบางส่วนของ ตำบลคชสิทธิ์ อำเภอหนองแค จังหวัดสระบุรี มีสภาพอันสมควรยกฐานะเป็นสุขาภิบาลได้ ควรให้จัดตั้งเป็นสุขาภิบาล เพื่อประโยชน์ในการทะนุบำรุงท้องถิ่นให้เจริญยิ่งขึ้นต่อไป

ฉะนั้น อาศัยอำนาจตามความในมาตรา ๕ แห่งพระราชบัญญัติสุขาภิบาล พ.ศ. ๒๔๕๕ จึงให้จัดตั้งเป็นสุขาภิบาล มีชื่อว่า "สุขาภิบาลคชสิทธิ์ อำเภอหนองแค จังหวัดสระบุรี" และให้มีเขตดังต่อไปนี้

ด้านเหนือ ตั้งแต่หลักเขตที่ ๑ ซึ่งตั้งอยู่ริมถนนคลองระพีพัฒน์ฝั่งตะวันตก ตรง กม. ๑๕.๕๐๐ เส้นเขตเป็นเส้นตรงไปทางทิศตะวันออกเฉียงเหนือ ถึงหลักเขตที่ ๒ ซึ่งตั้งอยู่ริมเขตด้านเหนือของโรงเรียนมัธยมคชสิทธิ์ ตรงมุมด้านตะวันออก

ด้านตะวันออก จากหลักเขตที่ ๒ เป็นเส้นตรงไปทางทิศตะวันออกเฉียงใต้ ถึงหลักเขตที่ ๓ ซึ่งตั้งอยู่ริมถนนไปวัดชัยเฉลิมมิตรฟากเหนือ ตรงมุมเขตวัดขอนแก่นด้านตะวันออก

จากหลักเขตที่ ๓ เป็นเส้นตรงไปทางทิศตะวันตกเฉียงใต้ ถึงหลักเขตที่ ๔ ซึ่งตั้งอยู่ริมถนนคลองระพีพัฒน์ฝั่งตะวันตก ตรง กม. ๒๑.๑๕๐

ด้านใต้ จากหลักเขตที่ ๔ เลียบตามริมถนนคลองระพีพัฒน์ฝั่งตะวันตกไปทางทิศตะวันตกเฉียงเหนือ ถึงหลักเขตที่ ๕ ซึ่งตั้งอยู่ริมถนนคลองระพีพัฒน์ฝั่งตะวันตก ตรง กม. ๒๐.๘๐๐

เล่ม ๘๐ ตอนที่ ๒๘

ราชกิจจานุเบกษา

๒๖ มีนาคม ๒๕๐๖

จากหลักเขตที่ ๕ ถัดตามเส้นแบ่งเขตจังหวัด สระบุรี กับจังหวัด
พระนครศรีอยุธยา ไปทางทิศตะวันตก ถึงหลักเขตที่ ๖ ซึ่งตั้งอยู่ริมคลอง-
ส่งน้ำ ๑ ขวา ฝั่งตะวันออก

จากหลักเขตที่ ๖ เลียบตามริมคลองส่งน้ำ ๑ ขวา ฝั่งตะวันออก
ไปทางทิศใต้ ถึงหลักเขตที่ ๗ ซึ่งตั้งอยู่ตรงเส้นแบ่งเขตจังหวัด สระบุรี
กับจังหวัดพระนครศรีอยุธยา

ด้านตะวันตก จากหลักเขตที่ ๗ เป็นเส้นตรงไปทางทิศตะวันตก
เฉียงเหนือ ถึงหลักเขตที่ ๘ ซึ่งตั้งอยู่ริมถนนไปบ้านระโสมฟากเหนือ
ห่างจากกันคลองระพีพัฒน์ ฝั่งตะวันตก ๑๕๐ เมตร

จากหลักเขตที่ ๘ เป็นเส้นตรงไปทางทิศเหนือ บรรจบหลักเขตที่ ๑
ดังปรากฏในแผนที่ท้ายประกาศนี้

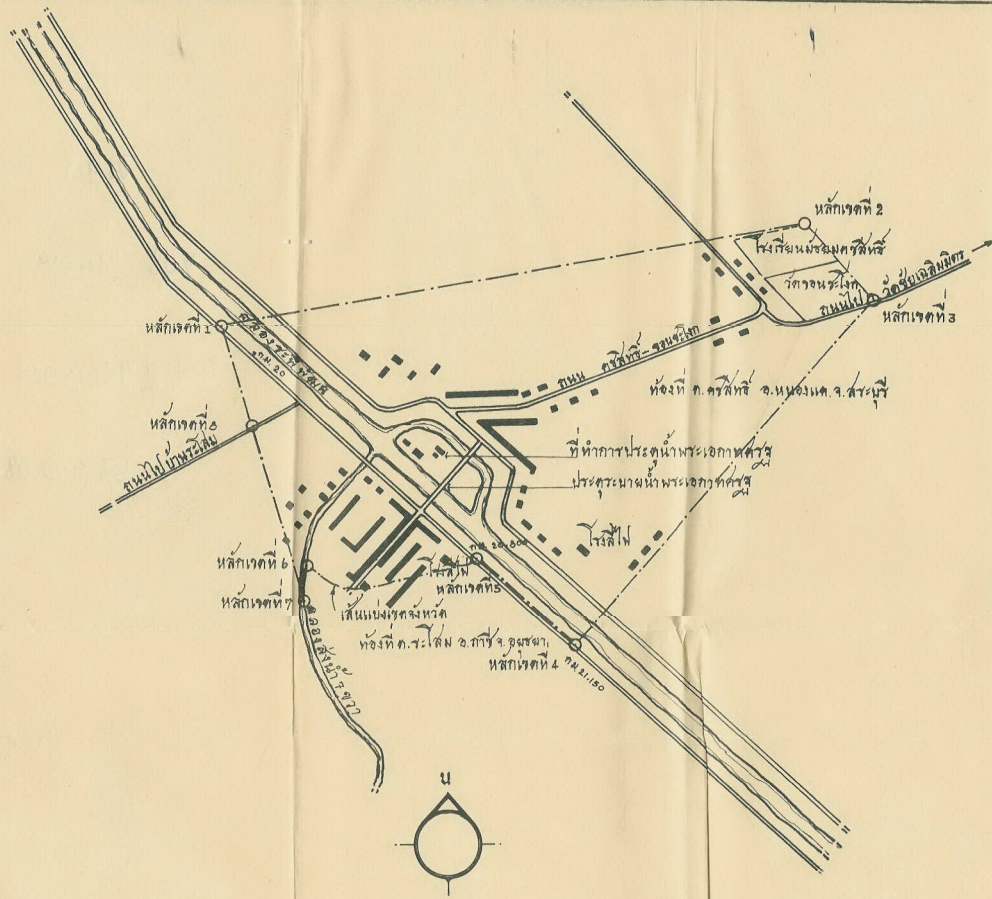
ตามเส้นแนวเขตที่กล่าวไว้ในประกาศนี้ ให้มีหลักย่อยปักไว้เพื่อ
แสดงแนวเขตตามสมควร

ประกาศ ณ วันที่ ๔ มีนาคม ๒๕๐๖

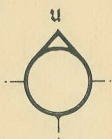
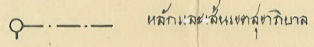
พลเอก ป. จารุเสถียร

รัฐมนตรีว่าการกระทรวงมหาดไทย

แผนที่ท้ายประกาศ



เครื่องหมาย



แผนที่แสดงเขตสภากีบาลคชสิทธิ์
ตำบลคชสิทธิ์ อำเภอนองแคว จังหวัดสระบุรี

ร.ศ. 2506

มาตราส่วน 1:10,000

