

ประกาศกรมศิลปากร
เรื่อง กำหนดเขตที่ดินโบราณสถาน

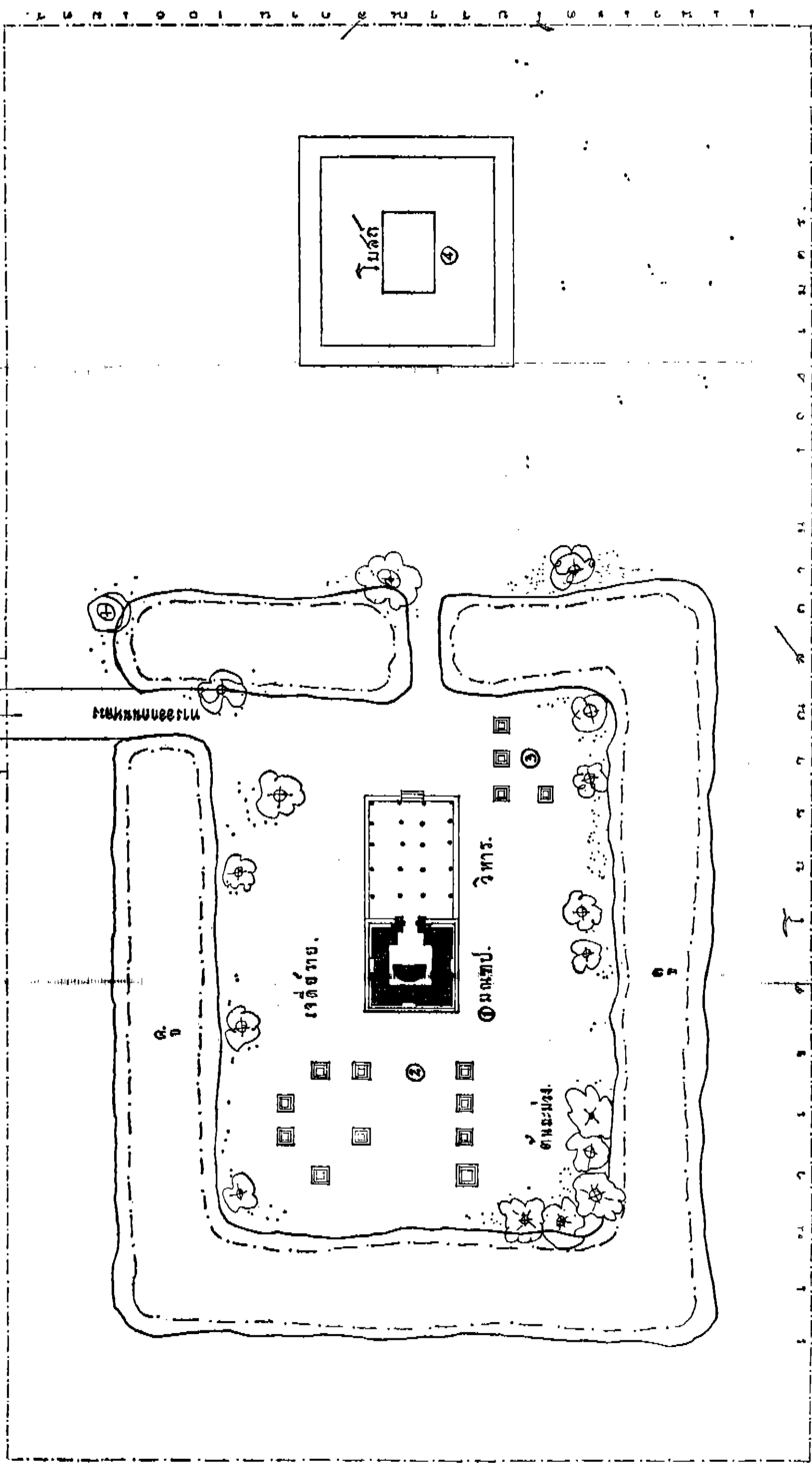
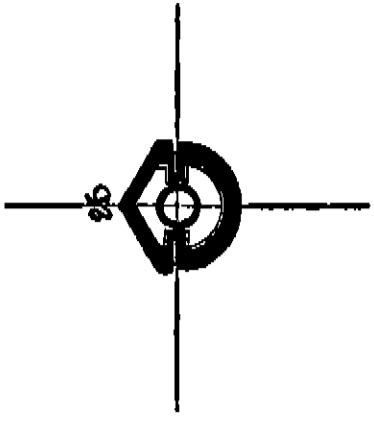
ตามที่กรมศิลปากรได้ประกาศขึ้นบัญชีวัดตระพังทองกลาง วัดตึก
วัดพระพายหลวง หอเทวาลัยมหาเกษตรพิมาน ตำบลเมืองเก่า อำเภอ
เมืองสุโขทัย จังหวัดสุโขทัย และวัดตึกพราหมณ์ ตำบลในเมือง
อำเภอเมืองกำแพงเพชร จังหวัดกำแพงเพชร ไว้เป็นโบราณสถาน
สำหรับชาติ เมื่อวันที่ ๒๕ กุมภาพันธ์ ๒๕๐๔ แล้ว นั้น

บัดนี้ เห็นสมควรกำหนดเขตที่ดินของโบราณสถานทั้ง ๕ แห่ง โดย
ให้ถือว่าเป็นโบราณสถานด้วย ฉะนั้น อาศัยอำนาจตามความในมาตรา ๗
แห่งพระราชบัญญัติโบราณสถาน โบราณวัตถุ ศิลปวัตถุและพิพิธ-
ภัณฑสถานแห่งชาติ พ.ศ. ๒๕๐๔ กรมศิลปากรขอประกาศว่าเขตที่ดิน
ของโบราณสถานทั้ง ๕ แห่งตามที่ปรากฏในแผนผังแนบท้ายประกาศนี้
เป็นโบราณสถาน

ประกาศ ณ วันที่ ๓๑ พฤษภาคม ๒๕๐๕

ธนิต อยู่โพธิ์

อธิบดีกรมศิลปากร



- 1. อาคารแปะฉัตร
- 2-3 เขตชาย
- 4 โถง

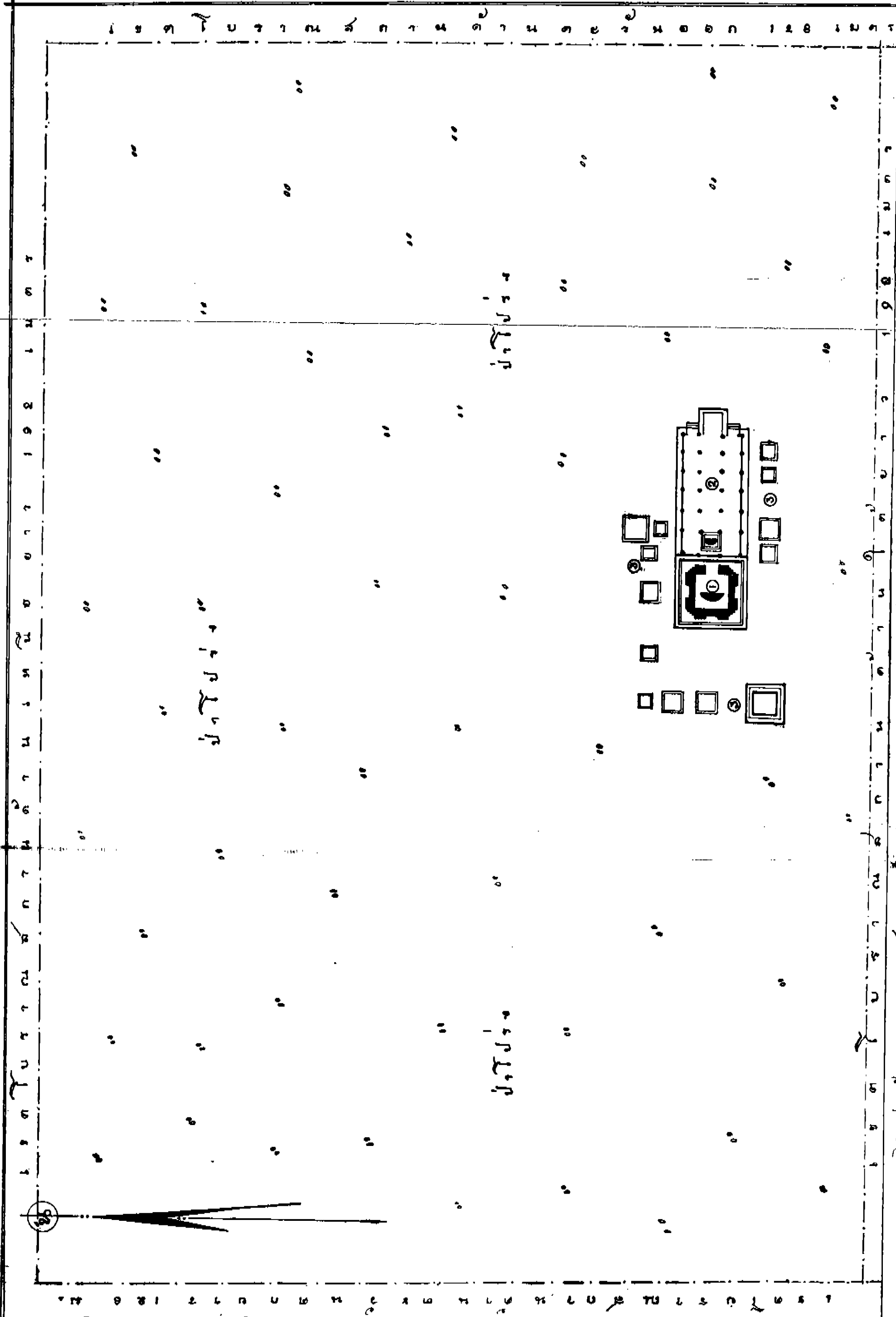
พื้นที่ประมาณ 15 ไร่ งาน ๓๓ ตารางวา

วัด ต.ระพังทอง หลวง

ตำบลเมืองเก่า อำเภอเมืองสุโขทัย จังหวัดสุโขทัย



ผู้สำรวจ-เขียน	ผ.
ผู้ลอก	ผ.
ผู้ตรวจ	ผ.
ผู้ตรวจ	ผ. หนานทอง
ผู้ตรวจ	ผ. อธิปัต
หน่วยศิลปากร ๓๓	

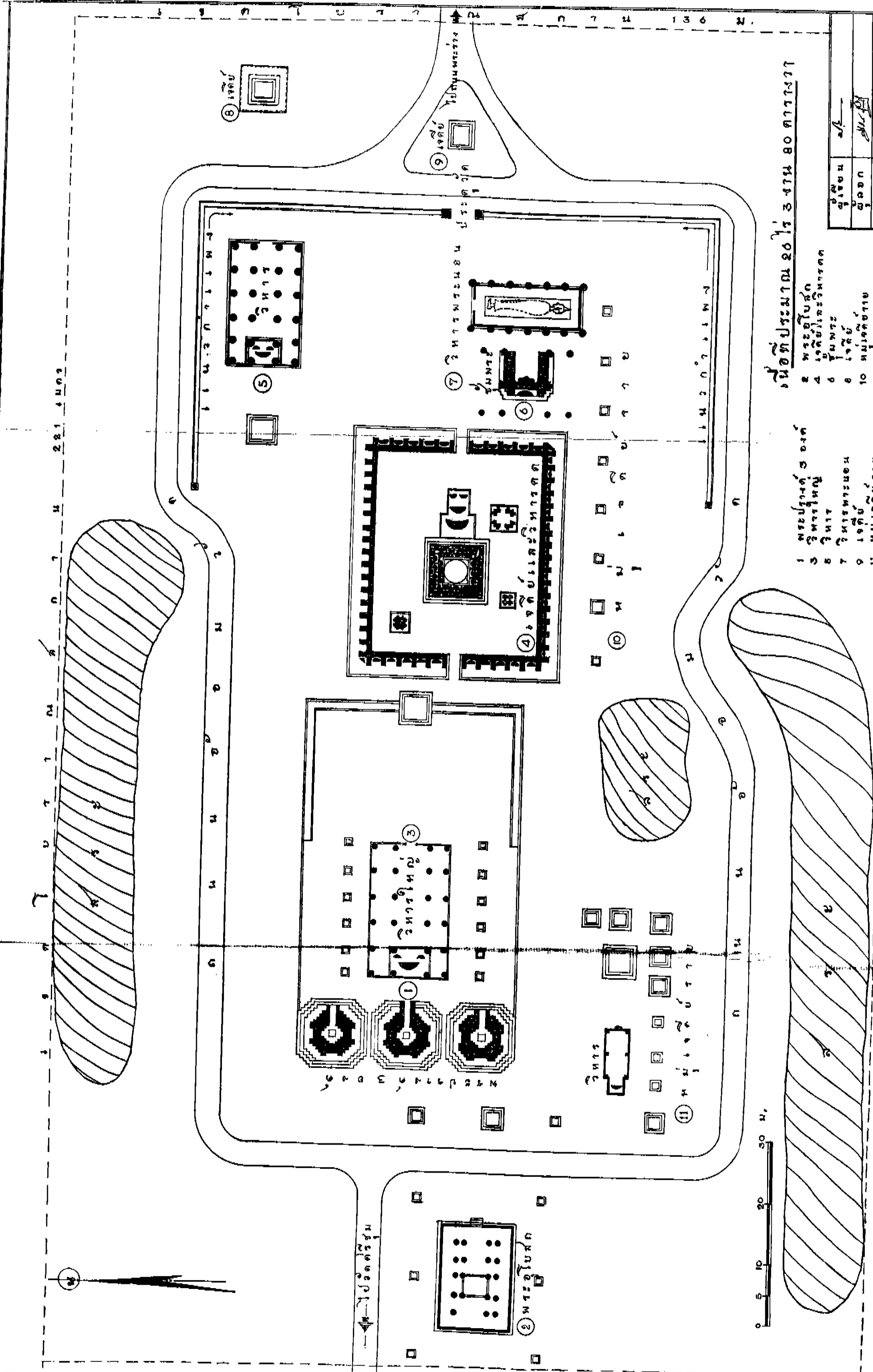


โรงเรียนวัดอโศก
 ๒๖ พฤษภาคม ๒๕๓๑

หน้าตัดโรงเรียนวัดอโศก

ผู้เขียน	ช.อ.
ผู้ทำ	ช.อ.
ผู้ตรวจ	ช.อ.
ผู้ควบคุม	ช.อ.
หน้าตัดโรงเรียนวัดอโศก	

๑. ๒. ๓. ๔. ๕. ๖. ๗. ๘. ๙. ๑๐. ๑๑. ๑๒. ๑๓. ๑๔. ๑๕. ๑๖. ๑๗. ๑๘. ๑๙. ๒๐. ๒๑. ๒๒. ๒๓. ๒๔. ๒๕. ๒๖. ๒๗. ๒๘. ๒๙. ๓๐. ๓๑. ๓๒. ๓๓. ๓๔. ๓๕. ๓๖. ๓๗. ๓๘. ๓๙. ๔๐. ๔๑. ๔๒. ๔๓. ๔๔. ๔๕. ๔๖. ๔๗. ๔๘. ๔๙. ๕๐. ๕๑. ๕๒. ๕๓. ๕๔. ๕๕. ๕๖. ๕๗. ๕๘. ๕๙. ๖๐. ๖๑. ๖๒. ๖๓. ๖๔. ๖๕. ๖๖. ๖๗. ๖๘. ๖๙. ๗๐. ๗๑. ๗๒. ๗๓. ๗๔. ๗๕. ๗๖. ๗๗. ๗๘. ๗๙. ๘๐. ๘๑. ๘๒. ๘๓. ๘๔. ๘๕. ๘๖. ๘๗. ๘๘. ๘๙. ๙๐. ๙๑. ๙๒. ๙๓. ๙๔. ๙๕. ๙๖. ๙๗. ๙๘. ๙๙. ๑๐๐.

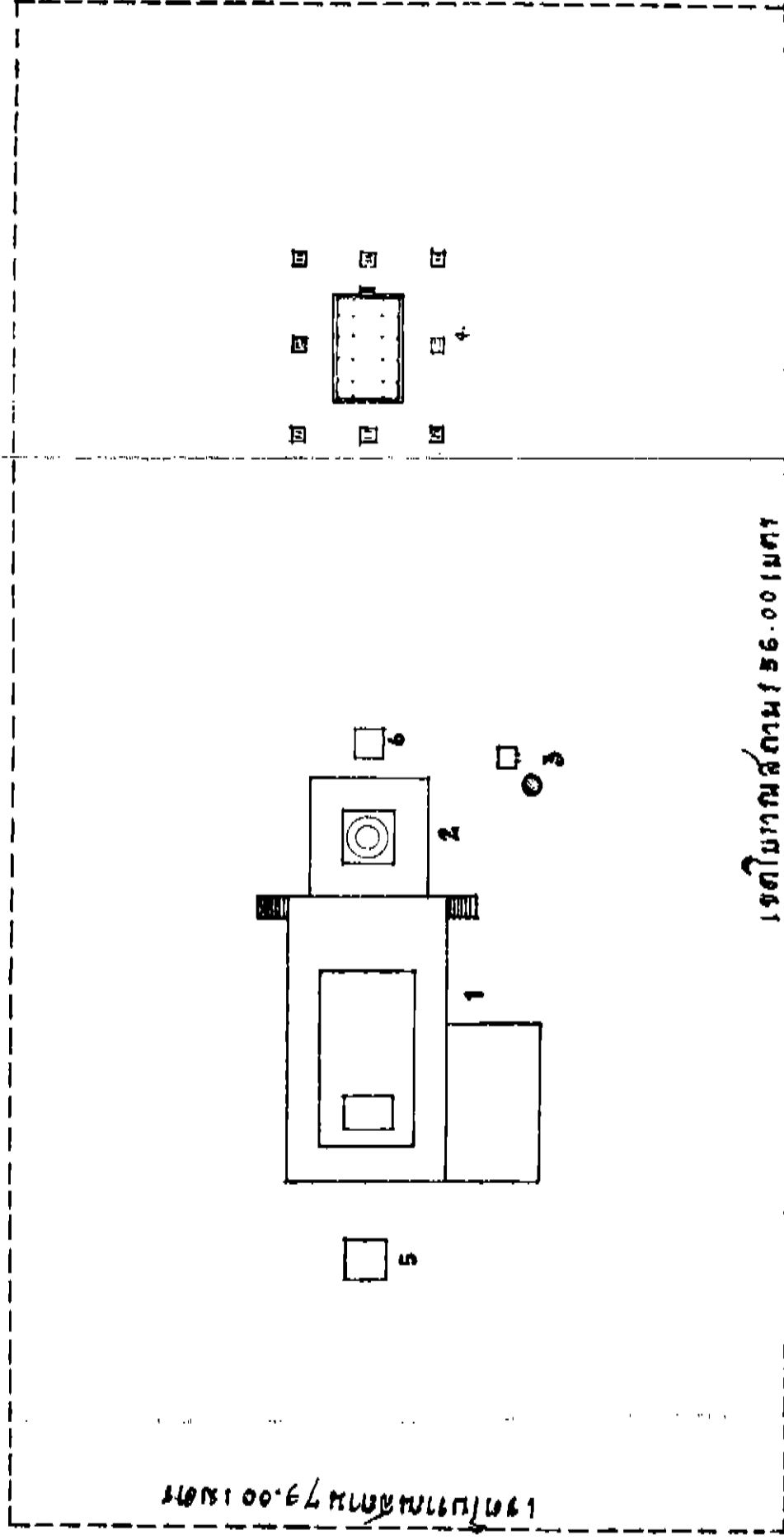


พื้นที่ประมาณ ๑๐ ไร่ ๓ งาน ๘๐ ตารางวา

- 1 พระอุโบสถ
- 2 วิหารใหญ่
- 3 วิหารเล็ก
- 4 วิหารพระนอน
- 5 วิหารเล็ก
- 6 หอระฆัง
- 7 หอระฆัง
- 8 หอระฆัง
- 9 หอระฆัง
- 10 หอระฆัง
- 11 หอระฆัง

ผู้เขียน	อ.ป.
ผู้เรียบเรียง	อ.ป.
ผู้ตรวจ	อ.ป.
ผู้อนุมัติ	อ.ป.
หน่วยงาน	กรมศิลปากร
ผู้พิมพ์	อ.ป.
พิมพ์ที่	กรุงเทพฯ

กรมศิลปากร
 ๒๕๓๑
 กรมศิลปากร
 ๒๕๓๑
 กรมศิลปากร
 ๒๕๓๑
 กรมศิลปากร
 ๒๕๓๑
 กรมศิลปากร
 ๒๕๓๑



พื้นที่ประมาณ 7 ไร่ 81 ตารางวา

พื้นที่ประมาณ 7 ไร่ 81 ตารางวา

แผนผังวัดตกพราหมณ์

ต. ไนเมือง อ.เมืองกำแพงเพชร จ.กำแพงเพชร

มาตราส่วน 1 : 500



1. กุฏิ.
2. เสาหินของวัดเดิมมีร่องรอยตั้งซ้อนกัน ๓ เสา.
3. บ่อน้ำและที่สระน้ำ.
4. อโศก.
5. 19 คัม.
6. 19 คัม.

ผู้จัดทำ	ว.ค.	20 มิ.ย. 2504
สถานที่		
ผู้ตรวจ	ว.ค.	
ผู้ทำ		พ.ช. ทรนมาทอง
ผู้ทำ		
หน้าบันทึก	ค. ร. ไร่เกษ.	