

พระราชกฤษฎีกา

กำหนดเขตที่ดินในบริเวณที่ที่จะเวนคืน

ในท้องที่ตำบลอู่จาน ตำบลพันดอน ตำบลแซแล

ตำบลตูมใต้ ตำบลสี้อ ตำบลจำปี-ตำบลนาขุง

อำเภอกุมภวาปี ตำบลบ้านจืด อำเภอหนองหาร จังหวัดอุดรธานี

และตำบลท่าคันโท ตำบลสหस्थันท์ กิ่งอำเภอท่าคันโท

อำเภอสหस्थันท์ ตำบลสำราญ ตำบลหนองบัว อำเภอสหस्थันท์

ตำบลปึงนาเรียง ตำบลเวือ ตำบลยางตลาด ตำบลห้วงบัว

ตำบลอู่เม่า อำเภอยางตลาด ตำบลเหนือ ตำบลหลุม

อำเภอเมืองกาฬสินธุ์ ตำบลหนองแปน ตำบลกมลาสัย

ฉบับพิเศษ หน้า ๘

เล่ม ๘๘ ตอนที่ ๑๑๐ ราชกิจจานุเบกษา ๑๕ ธันวาคม ๒๕๐๕

อำเภอกรมลาสัย จังหวัดกาฬสินธุ์

พ.ศ. ๒๕๐๕

ภูมิพลอดุลยเดช ป.ร.

ให้ไว้ ณ วันที่ ๑๑ ธันวาคม พ.ศ. ๒๕๐๕

เป็นปีที่ ๑๗ ในรัชกาลปัจจุบัน

พระบาทสมเด็จพระปรมินทรมหาภูมิพลอดุลยเดช มีพระบรมราชโองการโปรดเกล้าฯ ให้ประกาศว่า

โดยที่เป็นการสมควรกำหนดเขตที่ดินที่จะทำการสำรวจเพื่อเวนคืน ในท้องที่ตำบลอุ่มจาน ตำบลพันดอน ตำบลแซแล ตำบลตูมใต้ ตำบลสี้อ ตำบลจำปี ตำบลนาโยง อำเภอภูมทาวปี ตำบลบ้านจืด อำเภอหนองหาร จังหวัดอุดรธานี และตำบลท่าคันโท ตำบลสหัสขันธ์ กิ่งอำเภอท่าคันโท อำเภอสหัสขันธ์ ตำบลตำราญ ตำบลหนองบัว อำเภอสหัสขันธ์ ตำบลบึงนาเรียง ตำบลเวือ ตำบลยางตลาด ตำบลห้วยจั่ว ตำบลอุ่มเม่า อำเภอยางตลาด ตำบลเหนือ ตำบลหลุบ อำเภอเมืองกาฬสินธุ์ ตำบลหนองแปน ตำบลกรมลาสัย อำเภอกรมลาสัย จังหวัดกาฬสินธุ์ เพื่อประโยชน์ในการชลประทาน

อาศัยอำนาจตามความในมาตรา ๖ แห่งพระราชบัญญัติว่าด้วยการเวนคืนอสังหาริมทรัพย์ พ.ศ. ๒๔๙๗ จึงทรงพระกรุณาโปรดเกล้าฯ ให้ตราพระราชกฤษฎีกาขึ้นไว้ดังต่อไปนี้

ฉบับพิเศษ หน้า ๕

เล่ม ๗๕ ตอนที่ ๑๑๐ ราชกิจจานุเบกษา ๑๕ ธันวาคม ๒๕๐๕

มาตรา ๑ พระราชกฤษฎีกานี้เรียกว่า “พระราชกฤษฎีกา กำหนดเขตที่ดินในบริเวณที่ที่จะเวนคืนในท้องที่ตำบลอุ่มจาน ตำบลพันดอน ตำบลแซแล ตำบลตูมใต้ ตำบลส้อ ตำบลจำปี ตำบลนาขุม อำเภอกุมภวาปี ตำบลบ้านจืด อำเภอหนองหาร จังหวัดอุดรธานี และตำบลท่าคันโท ตำบลสหสหัสขันธ์ กิ่งอำเภอ ท่าคันโท อำเภอสหสหัสขันธ์ ตำบลสำราญ ตำบลหนองบัว อำเภอ สหสหัสขันธ์ ตำบลบึงนาเรียง ตำบลเวือ ตำบลยางตลาด ตำบลหัวงัว ตำบลอุ่มเม่า อำเภอยางตลาด ตำบลเหนือ ตำบลหลุบ อำเภอเมืองกาฬสินธุ์ ตำบลหนองแปน ตำบล กมลาสัย อำเภอกมลาสัย จังหวัดกาฬสินธุ์ พ.ศ. ๒๕๐๕”

มาตรา ๒ พระราชกฤษฎีกานี้ให้ใช้บังคับตั้งแต่วันถัดจาก วันประกาศในราชกิจจานุเบกษาเป็นต้นไป

มาตรา ๓ พระราชกฤษฎีกานี้ให้มีอายุห้าปี

มาตรา ๔ ให้กรมชลประทานเป็นเจ้าหน้าที่เพื่อบำเนินการเวนคืนอสังหาริมทรัพย์ตามพระราชกฤษฎีกานี้

มาตรา ๕ บริเวณที่ดินที่จะทำการสำรวจเพื่อเวนคืนตามพระราชกฤษฎีกานี้อยู่ในท้องที่ตำบลอุ่มจาน ตำบลพันดอน ตำบลแซแล ตำบลตูมใต้ ตำบลส้อ ตำบลจำปี ตำบลนาขุม อำเภอกุมภวาปี ตำบลบ้านจืด อำเภอหนองหาร จังหวัดอุดรธานี

ฉบับพิเศษ หน้า ๑๐

เล่ม ๗๕ ตอนที่ ๑๑๐ ราชกิจจานุเบกษา ๑๕ ธันวาคม ๒๕๐๕

และตำบลท่าคันโท ตำบลสหสัมพันธ์ กิ่งอำเภอท่าคันโท อำเภอ
สหสัมพันธ์ ตำบลสำราญ ตำบลหนองบัว อำเภอสหสัมพันธ์
ตำบลบึงนาเรียง ตำบลเวือ ตำบลยางตลาด ตำบลห้วยวัง
ตำบลอุ่มเม่า อำเภอยางตลาด ตำบลเหนือ ตำบลหลุบ อำเภอ
เมืองกาฬสินธุ์ ตำบลหนองแปน ตำบลกมลาสัย อำเภอกมลาสัย
จังหวัดกาฬสินธุ์ ภายในแนวเขตตามแผนที่ท้ายพระราช-
กฤษฎีกานี้

มาตรา ๖ ให้รัฐมนตรีว่าการกระทรวงเกษตรรักษาการ
ตามพระราชกฤษฎีกานี้

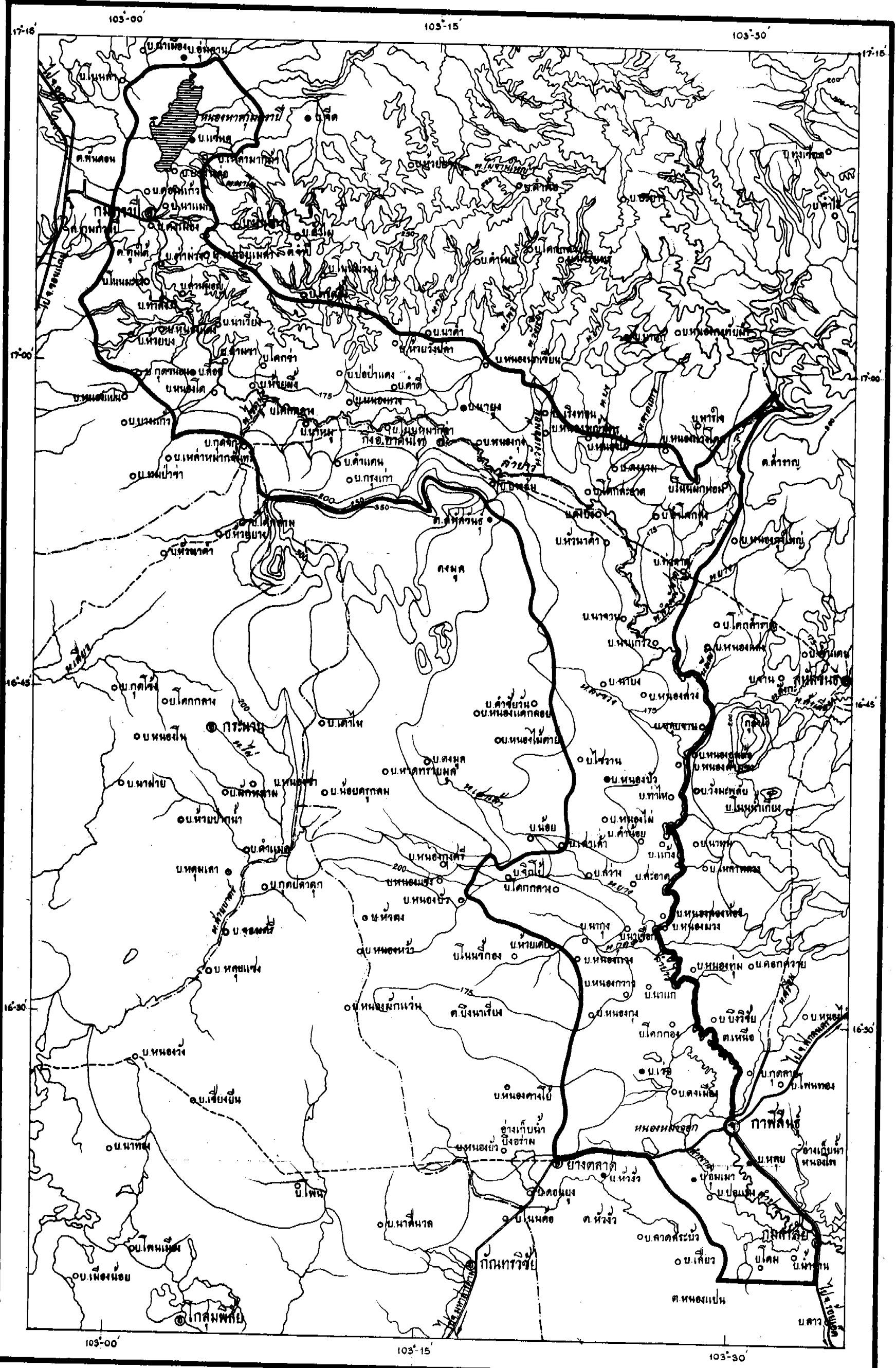
ผู้รับสนองพระบรมราชโองการ

จอมพล ศ. ชนะวัชต์



นายกรัฐมนตรี

แผนที่หายพรากภูมิภาควัดกำหนดเขตที่ดินในบริเวณที่จังหวัด
 ในท้องที่ตำบลชุมจาน ตำบลพนตอน ตำบลแช่เต ตำบลตมดี ตำบลคือ ตำบลจำปี ตำบลนาย อำเภอภูพาน ตำบลบ้านจัต อำเภอหนองหาร
 จังหวัดนครพนม และตำบลท่าคันโท ตำบลสันตสุข อำเภอท่าคันโท อำเภอศรีสงคราม ตำบลวาริชภูมิ ตำบลหนองบัว อำเภอศรีสงคราม ตำบลวังยาง ตำบลเวือ ตำบลยาวตลาด
 ตำบลหวาง ตำบลขอนแก่น อำเภอวังยาง ตำบลหนองแปน ตำบลกมคล้าย อำเภอกมคล้าย จังหวัดกาฬสินธุ์ พ.ศ. 2505

มาตราส่วน 1:330,000



เครื่องหมาย

-  เขตที่ดินที่จะทำการสำรวจเพื่อเวนคืน
-  เขตจังหวัด

ฉบับพิเศษ หน้า ๑๑

เล่ม ๗๕ ตอนที่ ๑๑๐ ราชกิจจานุเบกษา ๑๕ ธันวาคม ๒๕๐๕

หมายเหตุ : - เหตุผลในการประกาศใช้พระราชกฤษฎีกาฉบับนี้ ก็เนื่องจากการสร้างเขื่อนกั้นลำน้ำป่าว ตามโครงการลำป่าว จังหวัดกาฬสินธุ์ เพื่อประโยชน์แก่การชลประทาน ในท้องที่อำเภอกุมภวาปี อำเภอหนองหาร จังหวัดอุดรธานี และกิ่งอำเภอท่าคันโท อำเภอสหัสขันธ์ อำเภอยางตลาด อำเภอเมืองกาฬสินธุ์ อำเภอกมลาไสย จังหวัดกาฬสินธุ์ จะทำให้บริเวณเหนือเขื่อนขึ้นไปเป็นอ่างเก็บน้ำขนาดใหญ่ ให้น้ำได้ประมาณ ๕๐๐ ล้านลูกบาศก์เมตร สามารถส่งน้ำไปช่วยเหลือการทำนาได้ประมาณ ๑๐๐,๐๐๐ ไร่ และในฤดูแล้งจะช่วยเหลือในการปลูกพืชไร่ได้ประมาณ ๘๒,๐๐๐ ไร่ นอกจากนี้จะสามารถช่วยบรรเทาอุทกภัยในบริเวณพื้นที่ด้านทิศตะวันตก และทิศตะวันตกเฉียงใต้ของจังหวัดกาฬสินธุ์ ซึ่งถูกน้ำท่วมทุกปีได้อีกด้วย จึงจำเป็นต้องดำเนินการออกพระราชกฤษฎีกากำหนดเขตที่ดินในบริเวณที่ที่จะเวนคืนในท้องที่ดังกล่าวแล้ว เพื่อให้เจ้าหน้าที่เข้าไปทำการสำรวจที่ดินที่จะใช้ในการนี้ได้