

ประกาศกระทรวงมหาดไทย

เรื่อง จัดตั้งสุขาภิบาลเกษตรสมบูรณ์ อำเภอเกษตรสมบูรณ์
จังหวัดชัยภูมิ

โดยที่เห็นเป็นการสมควร ให้ยกฐานะท้องถิ่น บางส่วน ในตำบล
บ้านยาง อำเภอเกษตรสมบูรณ์ จังหวัดชัยภูมิ ขึ้นเป็นสุขาภิบาล
ฉะนั้น อาศัยอำนาจตามความในมาตรา ๔ และมาตรา ๕ แห่ง
พระราชบัญญัติสุขาภิบาล พ.ศ. ๒๔๙๕ รัฐมนตรีว่าการกระทรวง
มหาดไทย จึงประกาศจัดตั้งสุขาภิบาลขึ้น ให้เรียกชื่อว่า "สุขาภิบาล
เกษตรสมบูรณ์ จังหวัดชัยภูมิ" และกำหนดเขตไว้ดังต่อไปนี้
ด้านเหนือ ตั้งแต่หลักเขตที่ ๑ ซึ่งตั้งอยู่ริมฝั่งเหนือของลำน้ำพรม
ตรงสะพานข้ามลำน้ำพรมด้านเหนือ

จากหลักเขตที่ ๑ เดี่ยวตามลำน้ำพรมฝั่งเหนือไปทางทิศตะวันออก
เป็นระยะ ๗๕๐ เมตร ซึ่งเป็นหลักเขตที่ ๒

ด้านตะวันออก จากหลักเขตที่ ๒ เป็นเส้นตรงไปทางทิศใต้ ถึง
ปากเหนือของทางหลวงสายเกษตรสมบูรณ์ - ภูเขียว ตรงหลัก กม.ที่
๑๕.๘๓๐ ซึ่งเป็นหลักเขตที่ ๓

จากหลักเขตที่ ๓ เป็นเส้นตรงฉากกับทางหลวงสายเกษตรสมบูรณ์
- ภูเขียว ไปทางทิศใต้เป็นระยะ ๑๘๐ เมตร ซึ่งเป็นหลักเขตที่ ๔

ฉบับพิเศษ หน้า ๑๑

เล่ม ๗๔ ตอนที่ ๑๐ ราชกิจจานุเบกษา ๒๖ มกราคม ๒๕๐๐

ด้านใต้ จากหลักเขตที่ ๕ เป็นเส้นตรงฉากกับเส้นหลักเขตที่ ๓ และหลักเขตที่ ๕ ไปทางทิศตะวันตกเป็นระยะ ๑,๐๐๐ เมตร ซึ่งเป็นหลักเขตที่ ๕

ด้านตะวันตก จากหลักเขตที่ ๕ เป็นเส้นตรงฉากกับเส้นหลักเขตที่ ๕ และหลักเขตที่ ๕ ไปทางทิศเหนือ ถึงฝั่งเหนือของลำน้ำพรหม ซึ่งเป็นหลักเขตที่ ๖

จากหลักเขตที่ ๖ เดี่ยวตามฝั่งเหนือของลำน้ำพรหมไปทางทิศเหนือ จนบรรจบกับหลักเขตที่ ๑

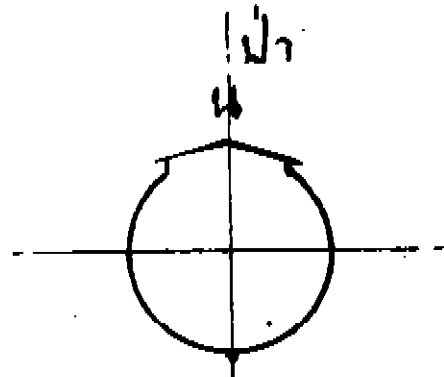
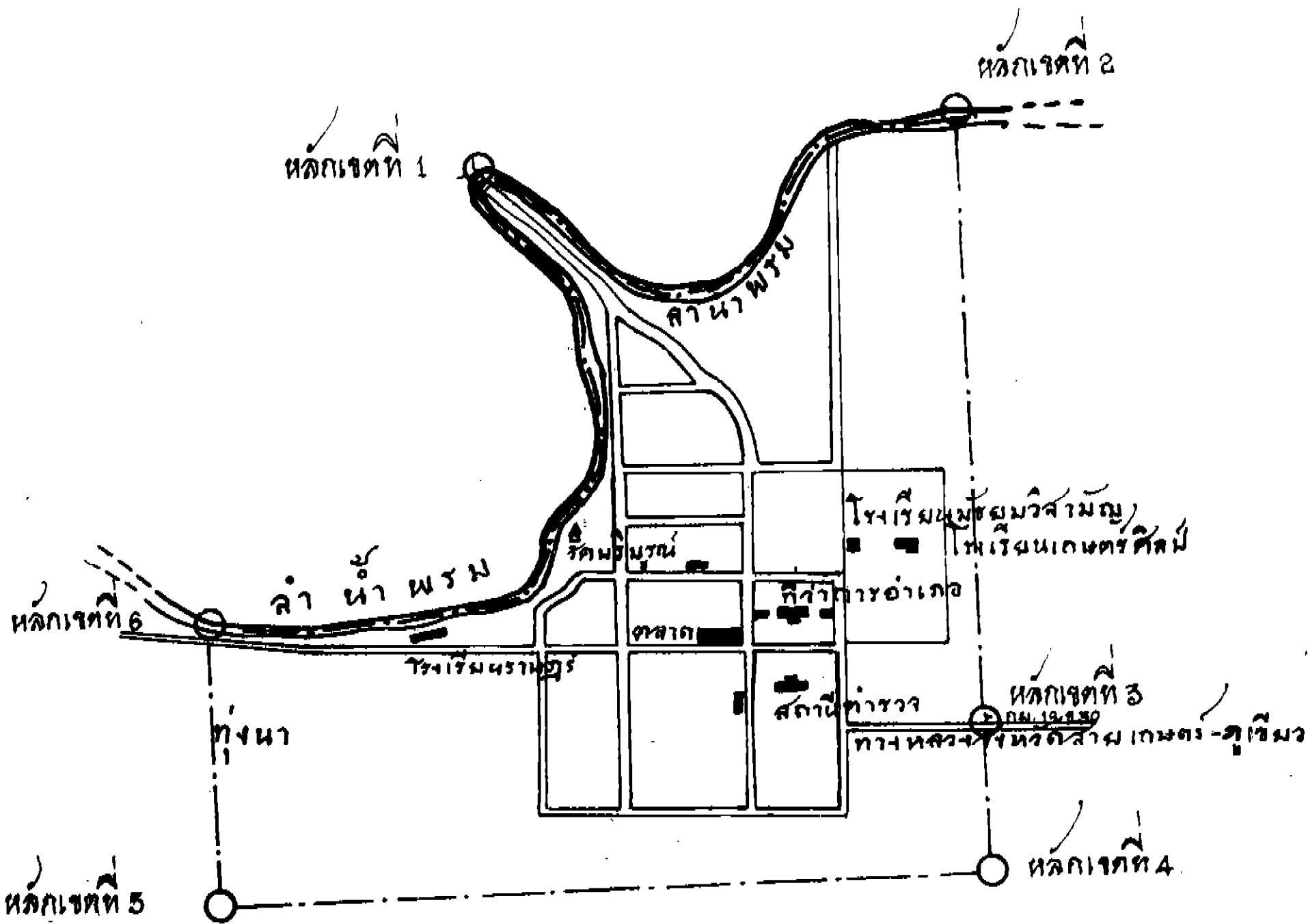
ดังปรากฏในแผนที่ท้ายประกาศนี้

ตามเส้นแนวเขตที่กำหนดไว้ในประกาศ ให้มีหลักย่อยปักไว้เพื่อแสดงแนวเขตตามสมควร.

ประกาศ ณ วันที่ ๒๘ ธันวาคม ๒๕๕๕

จอมพล ป. พิบูลสงคราม

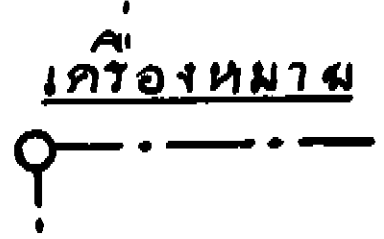
รัฐมนตรีว่าการกระทรวงมหาดไทย.



แผนที่แสดงเขตสุขาภิบาลเทศบาลสมพรณ์
ตำบลบ้านช้าง อำเภอเกษตรสมบูรณ์ จังหวัดชัยภูมิ

พ.ศ. 2499

มาตราส่วน 1 : 10,000



หลักและเส้นเขตสุขาภิบาล