

ประกาศกระทรวงมหาดไทย

เรื่อง จัดตั้งสุขาภิบาลทางดง อำเภอทางดง  
จังหวัดเชียงใหม่

โดยที่เห็นเป็นการสมควร ให้ยกฐานะท้องที่บางส่วนของตำบล  
ทางดง อำเภอทางดง จังหวัดเชียงใหม่ ขึ้นเป็นสุขาภิบาล

ฉะนั้น อาศัยอำนาจตามความในมาตรา ๔ และมาตรา ๕ แห่ง  
พระราชบัญญัติสุขาภิบาล พ.ศ. ๒๔๘๕ รัฐมนตรีว่าการกระทรวง  
มหาดไทย จึงประกาศจัดตั้งสุขาภิบาลขึ้น ให้เรียกชื่อว่า "สุขาภิบาล  
ทางดง จังหวัดเชียงใหม่" และกำหนดเขตไว้ดังต่อไปนี้

ตำบลเหนือ ตั้งแต่หลักเขตที่ ๑ ซึ่งตั้งอยู่ริมฝั่งใต้ของลำเหมือง  
เดียนา ตรงที่อยู่ห่างจากวัดสุวรรณประดิษฐ์ไปทางทิศตะวันตก ๓๐๐  
เมตร

จากหลักเขตที่ ๑ เดี่ยวตามฝั่งใต้ของลำเหมืองเดียนา เหมืองแม่  
ท่าช้างและเหมืองแม่คำม ไปทางทิศตะวันออก ถึงปากเหนือของถนน  
ไปตำบลบ้านแหวน ตอนท่บรรจบกับเหมืองแม่คำม ซึ่งเป็นหลักเขตที่ ๒

ตำบลตะวันออก จากหลักเขตที่ ๒ เดี่ยวตามฝั่งตะวันตกของเหมือง  
แม่คำมไปทางทิศใต้ ถึงฝั่งเหนือของเหมืองแม่ซก ตรงที่บรรจบกับ  
เหมืองแม่คำม ซึ่งเป็นหลักเขตที่ ๓

ฉบับพิเศษ หน้า ๓๒

เล่ม ๑๔ ตอนที่ ๔ ราชกิจจานุเบกษา ๗ มกราคม ๒๕๐๐

ด้านใต้ จากหลักเขตที่ ๓ เดียวตามฝั่งเหนือของเหมืองแม่ชก  
ไปทางทิศตะวันตก ถึงสะพานแม่ชกด้านตะวันตก ซึ่งเป็นหลักเขตที่ ๔  
ด้านตะวันตก จากหลักเขตที่ ๔ เดียวตามฝั่งตะวันออกของเหมือง  
แม่ชกและเหมืองเดี่ยวไปทางทิศเหนือจนบรรจบกับหลักเขตที่ ๑

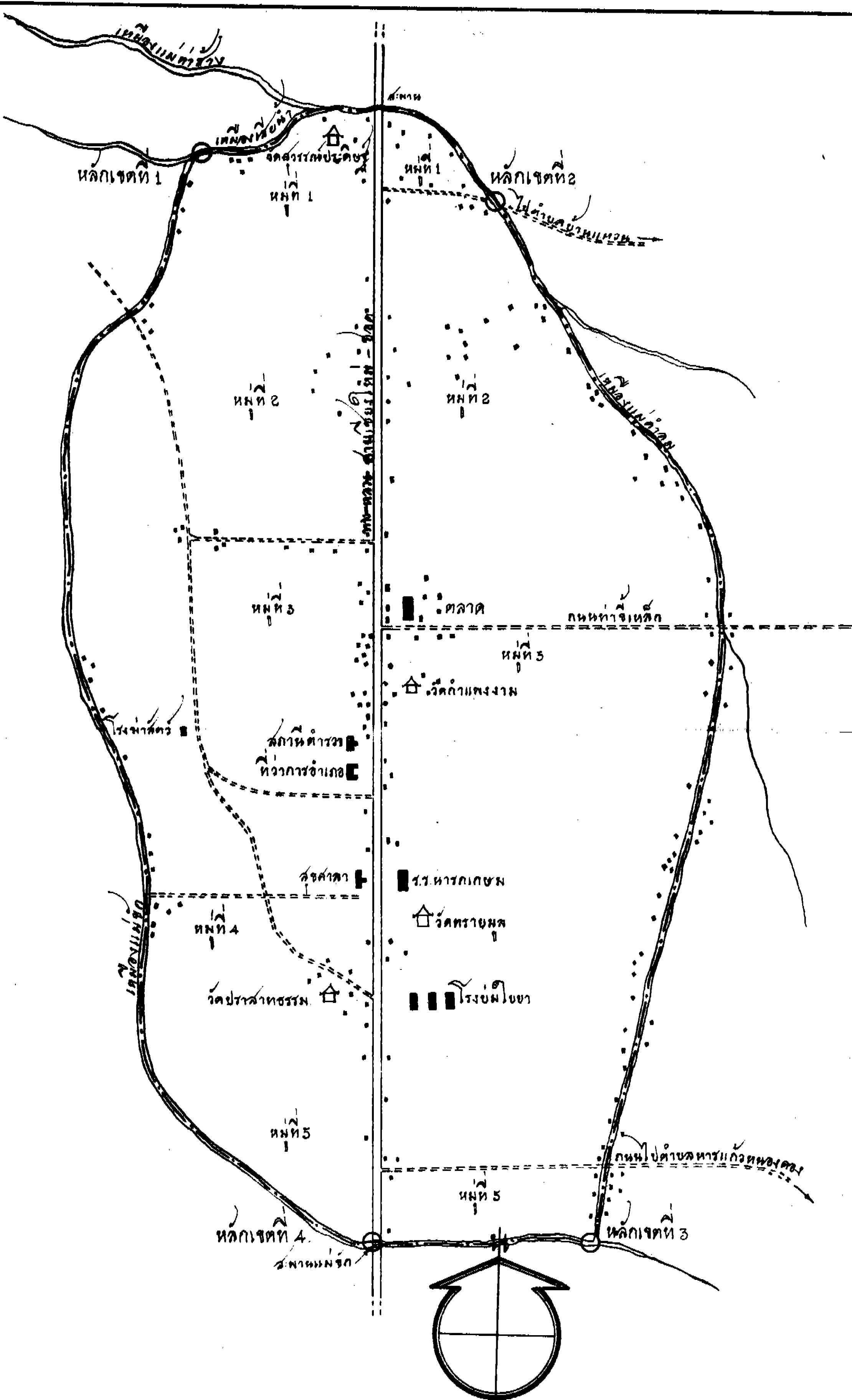
ดังปรากฏในแผนที่ท้ายประกาศนี้

ตามเส้นแนวเขตดังกล่าวในประกาศ ให้มีหลักขอยกไว้เพื่อ  
แสดงแนวเขตตามสมควร.

ประกาศ ณ วันที่ ๑๐ ธันวาคม ๒๕๐๐

จอมพล ป. พิบูลสงคราม

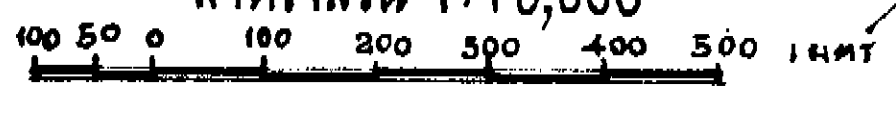
รัฐมนตรีว่าการกระทรวงมหาดไทย.




แผนที่แสดงเขตลัทธิบาลทางดง  
ตำบลทางดง อำเภอทางดง จังหวัดเชียงใหม่

พ. ค. 2499

มาตราส่วน 1:10,000



เครื่องหมาย



หลักเขตลัทธิบาล