

ประกาศกระทรวงมหาดไทย

เรื่อง จัดตั้งสุขาภิบาลหนองขาหย่าง อำเภอหนองขาหย่าง
จังหวัดอุทัยธานี

โดยที่เห็นเป็นการสมควร ให้ยกฐานะท้องถิ่น บางส่วน ในตำบล
หนองขาหย่าง อำเภอหนองขาหย่าง จังหวัดอุทัยธานี ขึ้นเป็นสุขาภิบาล

ฉะนี้ อาศัยอำนาจตามความในมาตรา ๔ และมาตรา ๕ แห่ง
พระราชบัญญัติสุขาภิบาล พ.ศ. ๒๔๕๕ รัฐมนตรีว่าการกระทรวง
มหาดไทย จึงประกาศจัดตั้งสุขาภิบาลขึ้น ให้เรียกชื่อว่า "สุขาภิบาล
หนองขาหย่าง จังหวัดอุทัยธานี" และกำหนดเขตไว้ดังต่อไปนี้

ด้านเหนือ ตั้งแต่หลักเขตที่ ๑ ซึ่งตั้งอยู่ในแนวเส้นตรงฉากกับ
ทางหลวงสายอำเภอเมือง—อำเภอหนองฉาง ตรงหลัก กม. ที่ ๑๑.๕๐๐
ไปทางทิศเหนือ ๕๐๐ เมตร

จากหลักเขตที่ ๑ เป็นเส้นขนานกับปากเหนือของทางหลวง
สายอำเภอเมือง—อำเภอหนองฉาง ไปทางทิศตะวันออก ๑,๕๐๐ เมตร
ซึ่งเป็นหลักเขตที่ ๒

ด้านตะวันออก จากหลักเขตที่ ๒ เป็นเส้นตรงฉากกับเส้นหลัก
เขตที่ ๑ และหลักเขตที่ ๒ ไปทางทิศใต้ เป็นระยะ ๘๐๐ เมตร ซึ่ง
เป็นหลักเขตที่ ๓

ฉบับพิเศษ หน้า ๕๐

เล่ม ๗๓ ตอนที่ ๕๕ ราชกิจจานุเบกษา ๒๘ พฤศจิกายน ๒๔๕๕

ด้านใต้ จากหลักเขตที่ ๓ เป็นเส้นขนานกับปากใต้ของทาง
หลวงสายอำเภอเมือง-อำเภอหนองฉาง ไปทางทิศตะวันตก เป็นระยะ
๑,๕๘๐ เมตร ซึ่งเป็นหลักเขตที่ ๔

ด้านตะวันตก จากหลักเขตที่ ๔ เป็นเส้นตรงไปทางทิศเหนือ
จนบรรจบกับหลักเขตที่ ๑


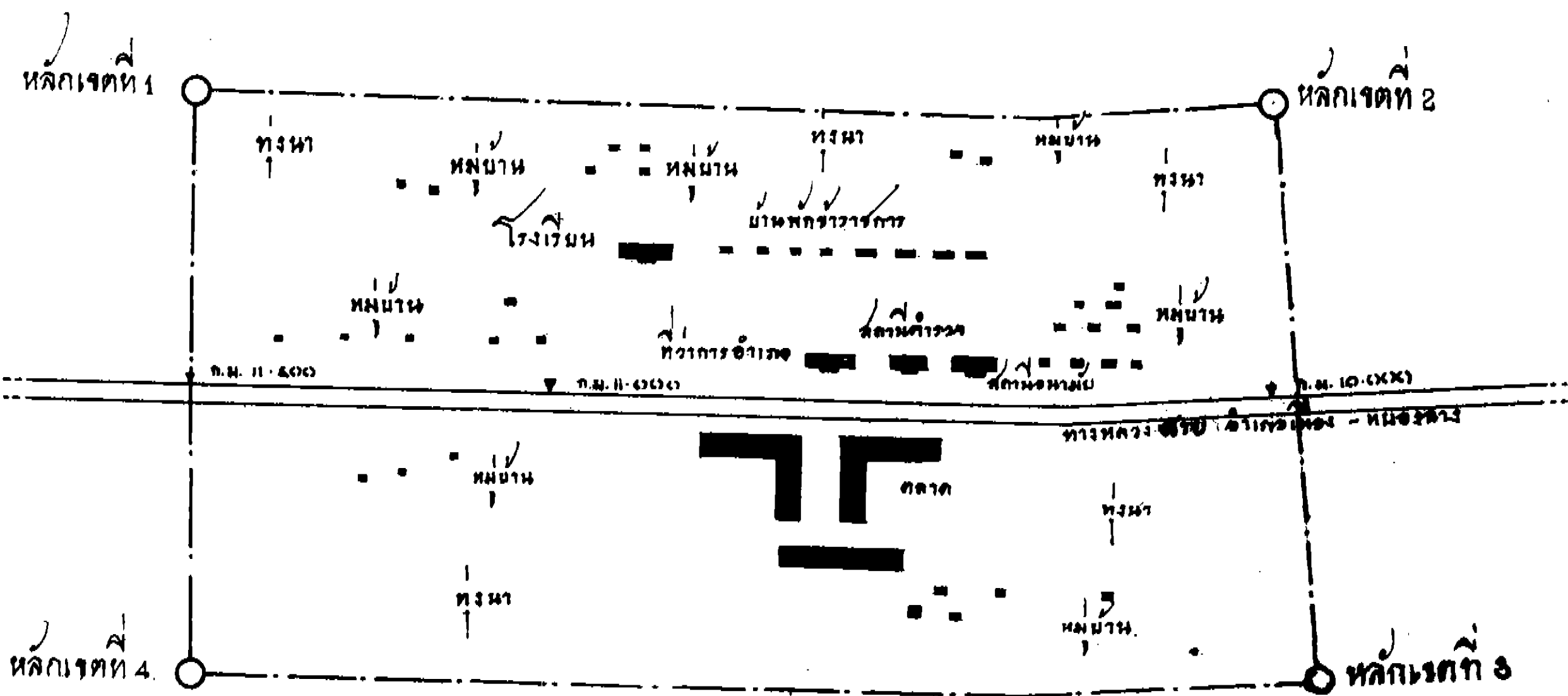
ดังปรากฏในแผนที่ท้ายประกาศนี้

ตามเส้นแนวเขตดังกล่าวกำหนดไว้ในประกาศ ให้มีหลักย่อยปักไว้
เพื่อแสดงแนวเขตตามสมควร

ประกาศ ณ วันที่ ๘ พฤศจิกายน ๒๔๕๕

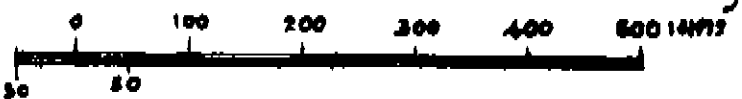
จอมพล ป. พิบูลสงคราม

รัฐมนตรีว่าการกระทรวงมหาดไทย



แผนที่แสดงเขตที่ดินของทางราชการ
 ตำบลหนองหาน อำเภอหนองหาน จังหวัดอุดรธานี
 พ.ศ. 2499

มาตราส่วน 1:100000



เครื่องหมาย

หลักและเส้นเขตที่ดิน