

เล่ม ๑๓ ตอนที่ ๕๕ ราชกิจจานุเบกษา ๒๘ พฤศจิกายน ๒๔๙๕

ประกาศกระทรวงมหาดไทย

เรื่อง จัดตั้งสุขาภิบาลบ้านแพรง กิ่งอำเภอบ้านแพรง
อำเภอมหาราช จังหวัดพระนครศรีอยุธยา

โดยที่เห็นเป็นการสมควรให้ยกฐานะท้องถิ่น บางส่วนใน ตำบล
บ้านแพรง กิ่งอำเภอบ้านแพรง อำเภอมหาราช จังหวัดพระนคร-
ศรีอยุธยา ขึ้นเป็นสุขาภิบาล

ฉะนั้น อาศัยอำนาจตามความในมาตรา ๔ และมาตรา ๕ แห่ง
พระราชบัญญัติสุขาภิบาล พ.ศ. ๒๔๙๕ รัฐมนตรีว่าการกระทรวง
มหาดไทย จึงประกาศจัดตั้งสุขาภิบาลขึ้น ให้เรียกชื่อว่า "สุขาภิบาล
บ้านแพรง จังหวัดพระนครศรีอยุธยา" และกำหนดเขตไว้ดังต่อไปนี้

ตำบลเหนือ ตั้งแต่หลักเขตที่ ๑ ซึ่งตั้งอยู่ทมุมเขตวัดโบสถ์ถึงด้าน
ตะวันตกเฉียงเหนือ

จากหลักเขตที่ ๑ เป็นเส้นตรงไปทางทิศตะวันออก ถึงมุมเขต
วัดเขียนตายด้านตะวันออกเฉียงเหนือ ซึ่งเป็นหลักเขตที่ ๒

ตำบลตะวันออก จากหลักเขตที่ ๒ เป็นเส้นขนานกับฝั่งตะวันออก
ของแม่น้ำตมบุรี ไปทางทิศใต้ เป็นระยะ ๑,๐๐๐ เมตร ซึ่งเป็น
หลักเขตที่ ๓

ฉบับพิเศษ หน้า ๔๖

เล่ม ๗๓ ตอนที่ ๕๕ ราชกิจจานุเบกษา ๒๘ พฤศจิกายน ๒๕๕๕

ด้านใต้ จากหลักเขตที่ ๓ เป็นเส้นตรงไปทางทิศตะวันตก ถึง
ฝั่งใต้ของแม่น้ำตบรู ครึ่งเขตวัดหลวงเพื่อเชื่อมด้านตะวันตกเฉียงใต้
ซึ่งเป็นหลักเขตที่ ๔

ด้านตะวันตก จากหลักเขตที่ ๔ เป็นเส้นตรงไปทางทิศเหนือ
จนบรรจบกับหลักเขตที่ ๑


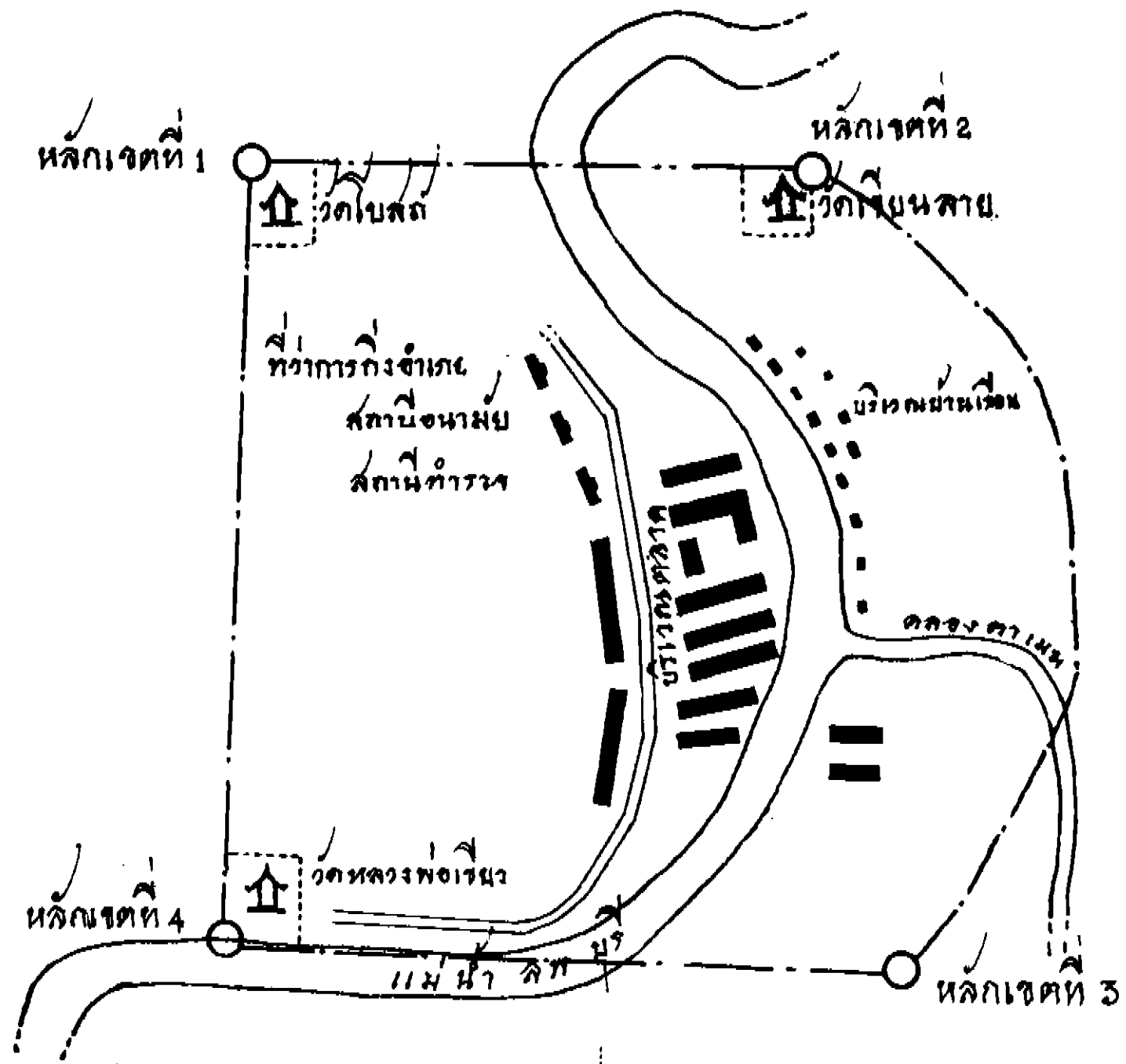
ดังปรากฏในแผนที่ท้ายประกาศนี้

ตามเส้นแนวเขตดังกล่าวในประกาศ ให้มีหลักย่อยปักไว้
เพื่อแสดงแนวเขตตามสมควร

ประกาศ ณ วันที่ ๘ พฤศจิกายน ๒๕๕๕

จอมพล ป. พิบูลสงคราม


รัฐมนตรีว่าการกระทรวงมหาดไทย



แผนที่แสดงเขตที่ดินของโรงเรียน
 ตำบลบ้านแพรง กิ่งอำเภอบ้านแพรง อำเภอเมืองราช จังหวัดพระนครศรีอยุธยา

พ.ศ. 2499

มาตราส่วน 1:10,000



หลักเขตที่ดินของโรงเรียน