

เล่ม ๗๓ ตอนที่ ๘๓ ราชกิจจานุเบกษา ๑๕ ตุลาคม ๒๔๕๕

ประกาศกระทรวงมหาดไทย

เรื่อง จัดตั้งสุขาภิบาลพนม กิ่งอำเภอพนม อำเภอท่าขนอน  
จังหวัดสุราษฎร์ธานี

โดยที่เห็น เป็นการสมควรให้ยกฐานะท้องถิ่น บางส่วนใน ตำบล  
พนม กิ่งอำเภอพนม อำเภอท่าขนอน จังหวัดสุราษฎร์ธานี ขึ้นเป็น  
สุขาภิบาล

ฉะนั้น อาศัยอำนาจตามความในมาตรา ๔ และมาตรา ๕ แห่ง  
พระราชบัญญัติสุขาภิบาล พ.ศ. ๒๔๕๕ รัฐมนตรีว่าการกระทรวง  
มหาดไทย จึงประกาศจัดตั้งสุขาภิบาลขึ้น ให้เรียกชื่อว่า "สุขาภิบาล  
พนม จังหวัดสุราษฎร์ธานี" และกำหนดเขตไว้ดังต่อไปนี้

ด้านเหนือและด้านตะวันออก ตั้งแต่หลักเขตที่ ๑ ซึ่งตั้งอยู่ที่  
ปากคลองบางท่อนทมฝั่งใต้ ตรงที่บรรจบกับคลองศก

จากหลักเขตที่ ๑ เดิมตามฝั่งใต้ของคลองศกไปทางทิศตะวัน  
ออกเฉียงใต้ ถึงปากคลองศกฝั่งตะวันตก ตรงที่บรรจบกับฝั่งเหนือ  
ของคลองพนม ซึ่งเป็นหลักเขตที่ ๒

เล่ม ๑๓ ตอนที่ ๘๓ ราชกิจจานุเบกษา ๑๕ ตุลาคม ๒๔๕๕

---

ด้านใต้ จากหลักเขตที่ ๒ เดี่ยวตามฝั่งเหนือของคลองพนมไป  
ทางทิศตะวันตกเฉียงใต้ ถึงปากคลองบางขวางฝั่งตะวันออก ตรงที่  
บรรจบกับฝั่งเหนือของคลองพนม ซึ่งเป็นหลักเขตที่ ๓

ด้านตะวันตก จากหลักเขตที่ ๓ เป็นเส้นตรงไปทางทิศตะวันตก  
เฉียงเหนือ จนบรรจบกับหลักเขตที่ ๑

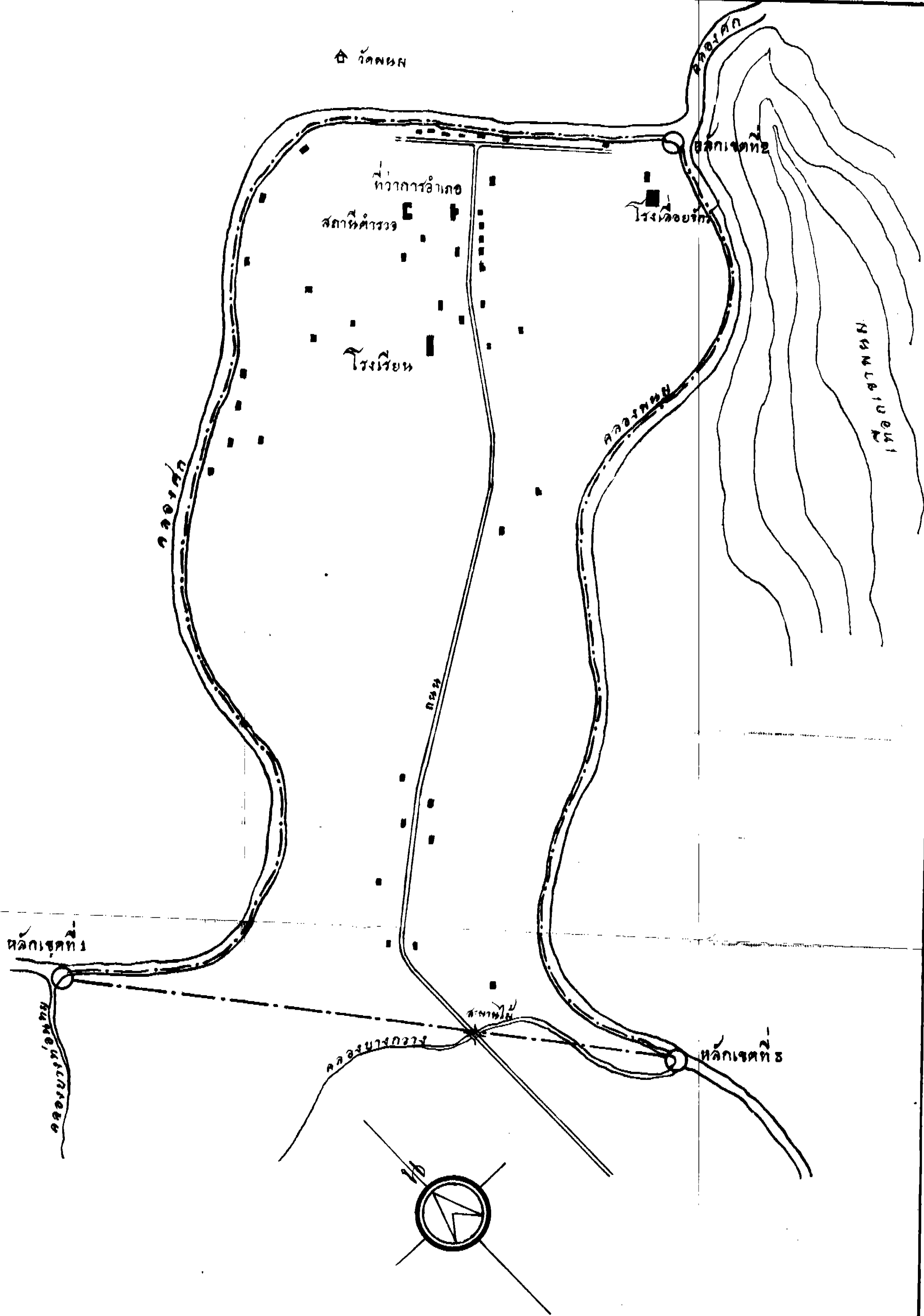
ดังปรากฏในแผนที่ท้ายประกาศนี้

ตามเส้นแนวเขตดังกล่าวกำหนดไว้ในประกาศ ให้มีหลักย่อยปักไว้  
เพื่อแสดงแนวเขตตามสมควร

ประกาศ ณ วันที่ ๒๔ กันยายน ๒๔๕๕

จอมพล ป. พิบูลสงคราม

รัฐมนตรีว่าการกระทรวงมหาดไทย

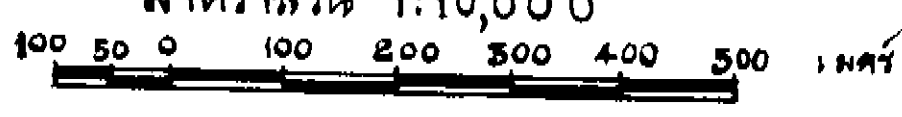


แผนที่แสดงเขตสุขาภิบาลพนม


ตำบลพนม กิ่งอำเภอพนม อำเภอท่าขนอน จังหวัดสุราษฎร์ธานี

พ.ศ. 2499

มาตราส่วน 1:10,000



เครื่องหมาย



หลักเขตสุขาภิบาล