

ประกาศกระทรวงมหาดไทย
เรื่อง จัดตั้งสุขาภิบาลท่าดี อำเภอท่าดี
จังหวัดเลย

โดยที่เห็นเป็นการสมควรให้ยกฐานะท้องถิ่น บางส่วนใน ตำบล
ท่าดี อำเภอท่าดี จังหวัดเลย ขึ้นเป็นสุขาภิบาล

ฉะนั้น อาศัยอำนาจตามความในมาตรา ๔ และมาตรา ๕ แห่ง
พระราชบัญญัติสุขาภิบาล พ.ศ. ๒๔๘๕ รัฐมนตรีว่าการกระทรวง
มหาดไทย จึงประกาศจัดตั้งสุขาภิบาลขึ้น ให้เรียกชื่อว่า "สุขาภิบาล
ท่าดี จังหวัดเลย" และกำหนดเขตไว้ดังต่อไปนี้

ตำบลเหนือ ตั้งแต่หลักเขตที่ ๑ ซึ่งตั้งอยู่ริมห้วยนางคั้ง
ตะวันออก ตรงที่อยู่ในแนวเส้นตรงฉากกับทางหลวงสายวัดโพธิ์ศรี—
บ้านเมียง ตรงหลัก กม. ที่ ๓๕ ไปทางทิศตะวันตก

จากหลักเขตที่ ๑ เป็นเส้นตรงฉากกับทางหลวงสายวัดโพธิ์ศรี—
บ้านเมียง ไปทางทิศตะวันออก ถึงริมถนนาคานฝั่งตะวันตก ซึ่งเป็นหลัก
เขตที่ ๒

ตำบลตะวันออก จากหลักเขตที่ ๒ เดิมตามฝั่งตะวันตกของ
ถนนาคาน ไปทางทิศใต้ ถึงปากห้วยเดือฝั่งเหนือ ตรงที่บรรจบกับถนน
าคาน ซึ่งเป็นหลักเขตที่ ๓

ฉบับพิเศษ หน้า ๗๘

เล่ม ๗๓ ตอนที่ ๘๓ ราชกิจจานุเบกษา ๑๕ ตุลาคม ๒๔๘๕

ด้านใต้ จากหลักเขตที่ ๓ เดิมตามฝั่งเหนือของห้วยเคือ ไปทางทิศตะวันตก ถึงปากตะวันออกของทางไปบ้านยาว ซึ่งเป็นหลักเขตที่ ๔

จากหลักเขตที่ ๔ เป็นเส้นขนานกับปากใต้ของทางไปอ่างเก็บน้ำห้วยน้ำจืด ไปทางทิศตะวันตกเฉียงใต้ จดห้วยน้ำจืดฝั่งตะวันออก ซึ่งเป็นหลักเขตที่ ๕

ด้านตะวันตก จากหลักเขตที่ ๕ เดิมตามฝั่งตะวันออกของห้วยน้ำจืด ไปทางทิศเหนือ จนบรรจบกับหลักเขตที่ ๑

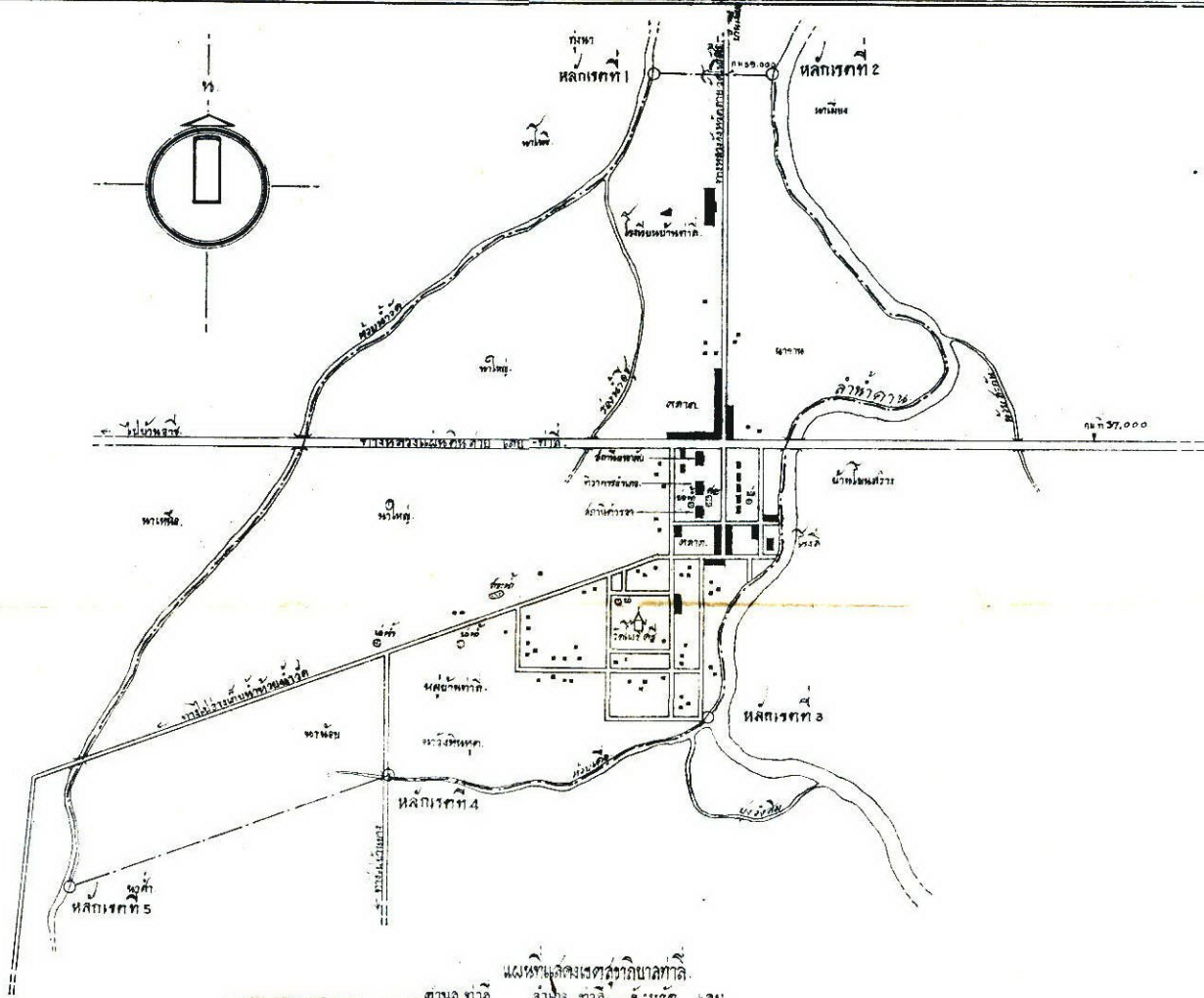
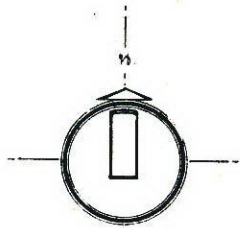
ดังปรากฏในแผนที่ท้ายประกาศนี้

ตามเส้นแนวเขตดังกล่าวในประกาศ ให้มีหลักย่อยปักไว้เพื่อแสดงแนวเขตตามสมควร

ประกาศ ณ วันที่ ๒๔ กันยายน ๒๔๘๕

จอมพล ป. พิบูลสงคราม

รัฐมนตรีว่าการกระทรวงมหาดไทย




แผนที่แสดงเขตสวนกษัตริย์

ขนาด ทั่ว งาม ทั่ว 4 ไร่ ๑๑๐๐ ตารางวา

พ.ศ. ๒๔๙๙

มาตราส่วน 1:10,000



กรมแผนที่

กรมการแพทย์