

เล่ม ๗๓ ตอนที่ ๘๓ ราชกิจจานุเบกษา ๑๕ ตุลาคม ๒๔๙๕

ประกาศกระทรวงมหาดไทย

เรื่อง จัดตั้งสุขาภิบาลวัดเพลง กิ่งอำเภอวัดเพลง อำเภอปากท่อ
จังหวัดราชบุรี

โดยที่ เห็น เป็นการสมควรให้ยกฐานะท้องถิ่น บางส่วนในตำบล
วัดเพลง และตำบลเกาะคำดพระ กิ่งอำเภอวัดเพลง อำเภอปากท่อ
จังหวัดราชบุรี ขึ้นเป็นสุขาภิบาล

ฉะนั้น อาศัยอำนาจตามความในมาตรา ๔ และมาตรา ๕ แห่ง
พระราชบัญญัติสุขาภิบาล พ.ศ. ๒๔๙๕ รัฐมนตรีว่าการกระทรวง
มหาดไทย จึงประกาศจัดตั้งสุขาภิบาลขึ้น ให้เรียกชื่อว่า "สุขาภิบาล
วัดเพลง จังหวัดราชบุรี" และกำหนดเขตไว้ดังต่อไปนี้

ด้านเหนือ ตั้งแต่หลักเขตที่ ๑ ซึ่งตั้งอยู่ริมฝั่งใต้ของคลอง
ศาลวัดตรงที่บรรจบกับลำคลอง

จากหลักเขตที่ ๑ เดี่ยวตามฝั่งใต้ของคลองศาลวัด ไปทางทิศ
ตะวันออก ถึงฝั่งตะวันตกของแม่น้ำอ้อม ตรงที่บรรจบกับคลองศาลวัด
ซึ่งเป็นหลักเขตที่ ๒

เล่ม ๗๓ ตอนที่ ๘๓ ราชกิจจานุเบกษา ๑๕ ตุลาคม ๒๔๕๕

ด้านตะวันออก จากหลักเขตที่ ๒ เดี่ยวตามฝั่งตะวันตกของ
แม่น้ำอ้อม ไปทางทิศใต้ ถึงฝั่งเหนือของคลองประตู ตรงที่บรรจบกับ
ฝั่งตะวันตกของแม่น้ำอ้อม ซึ่งเป็นหลักเขตที่ ๓

ด้านใต้ จากหลักเขตที่ ๓ เดี่ยวตามฝั่งเหนือของคลองประตู
ไปทางทิศตะวันตก ถึงปากคลองบางนางดู่ ฝั่งตะวันออก ตรงที่
บรรจบกับฝั่งเหนือของคลองประตู ซึ่งเป็นหลักเขตที่ ๔

จากหลักเขตที่ ๔ เดี่ยวตามฝั่งตะวันออกและฝั่งเหนือของคลอง
บางนางดู่ ไปทางทิศตะวันออกเฉียงเหนือ จดปากตำระโดงฝั่งตะวันออก
ตรงที่บรรจบกับฝั่งเหนือของคลองบางนางดู่ ซึ่งเป็นหลักเขต
ที่ ๕

ด้านตะวันตก จากหลักเขตที่ ๕ เดี่ยวตามฝั่งตะวันออกของ
ตำระโดง ไปทางทิศตะวันตกเฉียงเหนือ ถึงฝั่งใต้ของคลองวัดโรมัน
ตรงที่บรรจบกับตำระโดง ซึ่งเป็นหลักเขตที่ ๖

จากหลักเขตที่ ๖ เดี่ยวตามคลองวัดโรมันฝั่งใต้ ไปทางทิศ
ตะวันออก ถึงจุดที่อยู่ตรงปากคลองแยก ฝั่งตะวันออก ตรงที่บรรจบ
กับฝั่งเหนือของคลองวัดโรมัน ซึ่งเป็นหลักเขตที่ ๗

จากหลักเขตที่ ๗ เป็นต้นตรงไปจดปากคลองแยกฝั่งตะวันออก
และเดี่ยวยตามฝั่งตะวันออกของคลองแยก ไปทางทิศเหนือ ถึงฝั่งใต้ของ

ฉบับพิเศษ หน้า ๖๘

เล่ม ๑๓ ตอนที่ ๘๓ ราชกิจจานุเบกษา ๑๕ ตุลาคม ๒๔๕๕

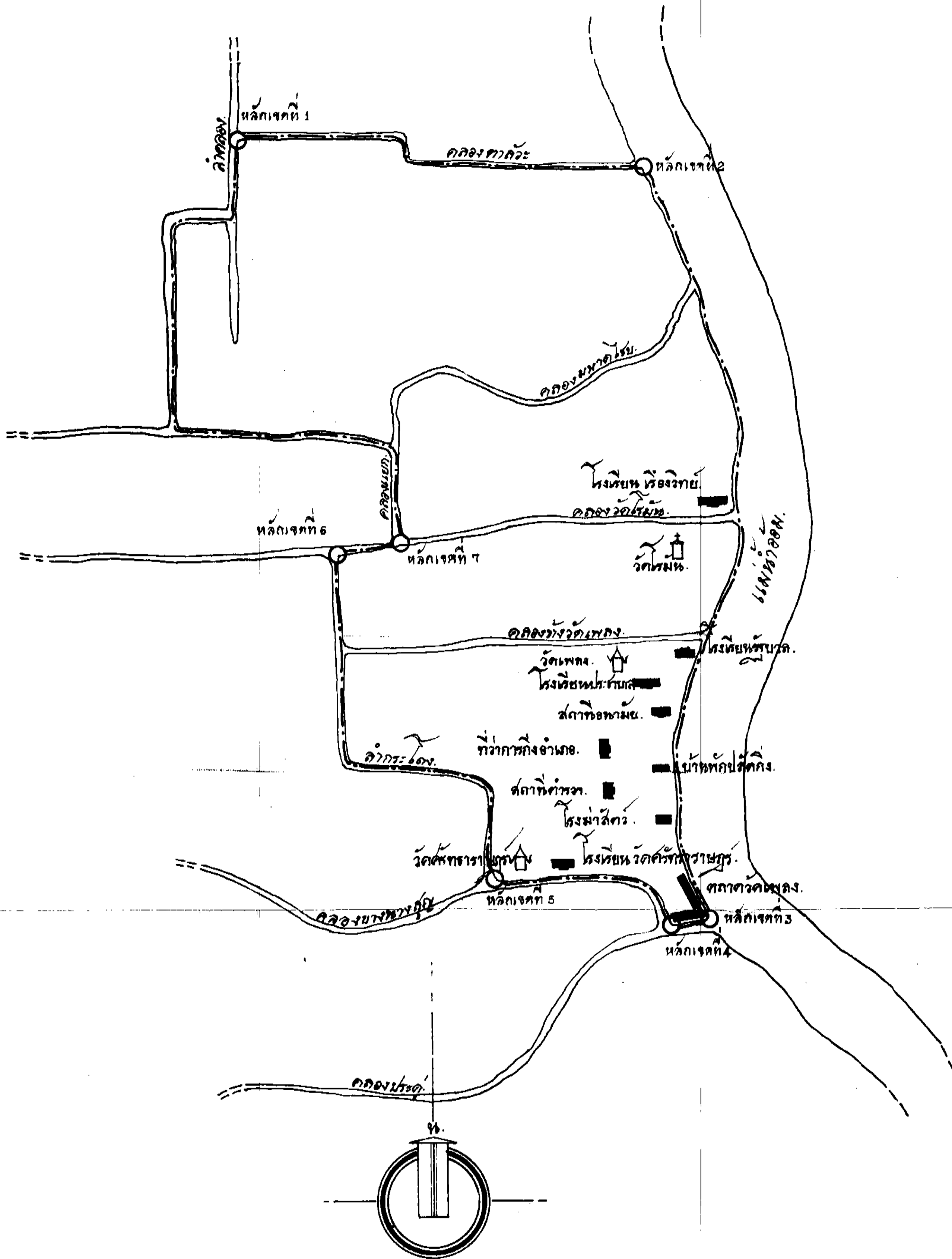
คลองมหาไชย และเดี่ยบบตามฝั่งใต้ของคลองมหาไชย ไปทางทิศ
ตะวันตก ถึงฝั่งตะวันออกของลำคลอง แล้วเดี่ยบบตามฝั่งตะวันออกของ
ลำคลอง ไปทางทิศเหนือ จนบรรจบกับหลักเขตที่ ๑

ดังปรากฏในแผนที่ท้ายประกาศนี้

ตามเส้นแนวเขตดังกล่าวในประกาศ ให้มีหลักย่อยปักไว้
เพื่อแสดงแนวเขตตามสมควร

ประกาศ ณ วันที่ ๒๔ กันยายน ๒๔๕๕

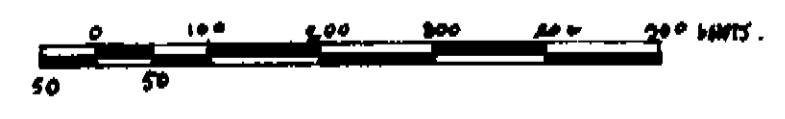
จอมพล ป. พิบูลสงคราม
รัฐมนตรีว่าการกระทรวงมหาดไทย




แผนที่แสดงเขตลัทธิจากวัดเพ็ญ
ตำบล วัดเพ็ญ และตำบลเกาะคำต๊ะ กิ่ง อ. วัดเพ็ญ อ. ปากท่อ จ. หนองบัวลำภู

พ.ศ. 2499

มาตราที่วัด 1:10,000



เครื่องหมาย



หลักและเส้นเขตลัทธิ