

ประกาศกระทรวงมหาดไทย

เรื่อง จัดตั้งสุขาภิบาลบึงกาฬ อำเภอบึงกาฬ
จังหวัดหนองคาย

โดยที่เห็นเป็นการสมควรให้ยกฐานะท้องถื่นบางส่วนของตำบล
บึงกาฬ อำเภอบึงกาฬ จังหวัดหนองคาย ขึ้นเป็นสุขาภิบาล

ฉะนั้น อาศัยอำนาจตามความในมาตรา ๔ และมาตรา ๕ แห่ง
พระราชบัญญัติสุขาภิบาล พ.ศ. ๒๔๙๕ รัฐมนตรีว่าการกระทรวง
มหาดไทย จึงประกาศจัดตั้งสุขาภิบาลขึ้น ให้เรียกชื่อว่า "สุขาภิบาล
บึงกาฬ จังหวัดหนองคาย" และกำหนดเขตไว้ดังต่อไปนี้

ด้านเหนือ ตั้งแต่หลักเขตที่ ๑ ซึ่งตั้งอยู่ที่ริมแม่น้ำโขงฝั่งใต้
ตรงที่อยู่ห่างโรงเรียนบึงกาฬ ไปทางทิศตะวันตกเฉียงเหนือ ๑๓๐ เมตร
จากหลักเขตที่ ๑ เดี่ยวตามฝั่งใต้ของแม่น้ำโขง ไปทางทิศ
ตะวันออก เป็นระยะ ๒,๔๗๐ เมตร ซึ่งเป็นหลักเขตที่ ๒

ด้านตะวันออก จากหลักเขตที่ ๒ เป็นเส้นตั้งฉากกับถนน
สายดินสู่ไปทางทิศใต้ ถึงฝั่งเหนือของบึงกาฬ ซึ่งเป็นหลักเขตที่ ๓
จากหลักเขตที่ ๓ เดี่ยวตามฝั่งเหนือของบึงกาฬไปทางทิศ
ตะวันตกเฉียงใต้ และเดี่ยวตามฟากตะวันออก ของ สะพานข้ามไป

เล่ม ๗๓ ตอนที่ ๘๓ ราชกิจจานุเบกษา ๑๕ ตุลาคม ๒๕๕๕

ถนนบิณและถนนประสาทรชัยไปทางทิศใต้ ถึงจุดซึ่งอยู่ห่างจากฝั่งใต้
ของบึงกาฬไปทางทิศใต้ ๒๕๐ เมตร ซึ่งเป็นหลักเขตที่ ๕

ด้านใต้ จากหลักเขตที่ ๕ เป็นเส้นขนานกับถนนบึงกาฬไป
ทางทิศตะวันตก เป็นระยะ ๑,๓๐๐ เมตร ซึ่งเป็นหลักเขตที่ ๕

ด้านตะวันตก จากหลักเขตที่ ๕ เป็นเส้นตรงไปทางทิศเหนือ
จนบรรจบกับหลักเขตที่ ๑

ดังปรากฏในแผนที่ท้ายประกาศนี้

กรมแผนที่ทหารกำหนดไว้ในประกาศ ให้มีหลักย่อยปักไว้
เพื่อแสดงแนวเขตตามสมควร

ประกาศ ณ วันที่ ๒๕ กันยายน ๒๕๕๕

จอมพล ป. พิบูลสงคราม

รัฐมนตรีว่าการกระทรวงมหาดไทย

ประเทศไทย

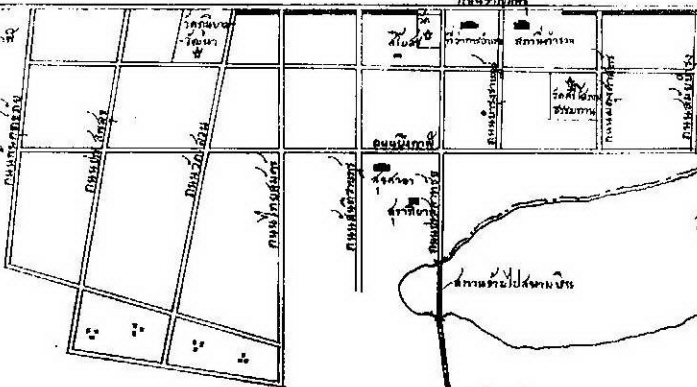
เชียงใหม่

หลักเขตที่ 1

หลักเขตที่ 2

วัดบึงกาฬ

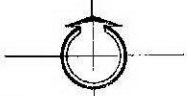
หลักเขตที่ 3



บึงกาฬ

หลักเขตที่ 4
สี่หลุมบ่อ


หลักเขตที่ 5



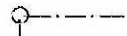
แผนที่แสดงเขตที่ดินของ
ตำบลบึงกาฬ อำเภอบึงกาฬ จังหวัดหนองคาย

พ.ศ. 2499

มาตราส่วน 1:40,000



เครื่องหมาย



หลักเขตสี่หลุมบ่อ