

ประกาศกระทรวงมหาดไทย

เรื่อง จัดตั้งสุขาภิบาลโนนศิลา อำเภอห้วยทับทัน

จังหวัดกาฬสินธุ์

โดยที่เห็นเป็นการสมควรให้ยกฐานะท้องถิ่น บางส่วนในตำบล  
โนนศิลา อำเภอห้วยทับทัน จังหวัดกาฬสินธุ์ ขึ้นเป็นสุขาภิบาล

ฉะนั้น อาศัยอำนาจตามความในมาตรา ๔ และมาตรา ๕ แห่ง  
พระราชบัญญัติสุขาภิบาล พ.ศ. ๒๔๙๕ รัฐมนตรีว่าการกระทรวง  
มหาดไทย จึงประกาศจัดตั้งสุขาภิบาลขึ้น ให้เรียกชื่อว่า "สุขาภิบาล  
โนนศิลา จังหวัดกาฬสินธุ์" และกำหนดเขตไว้ดังต่อไปนี้

ด้านเหนือ ตั้งแต่หลักเขตที่ ๑ ซึ่งตั้งอยู่ในแนวเส้นตรงฉากกับ  
ถนนคู่ภังขันธ์ ตรงที่อยู่ห่างจากโรงเรียนห้วยทับทันไปทางทิศตะวันตก  
เฉียงเหนือ ๑๖๐ เมตร และอยู่ห่างจากปากตะวันตกของถนนคู่ภังขันธ์  
ไปทางทิศตะวันตก ๕๐๐ เมตร

จากหลักเขตที่ ๑ เป็นเส้นตรงฉากกับถนนคู่ภังขันธ์ไปทางทิศ  
ตะวันออก ถึงฝั่งตะวันตกของลำห้วยปอดแปด ซึ่งเป็นหลักเขตที่ ๒

เล่ม ๗๓ ตอนที่ ๘๓ ราชกิจจานุเบกษา ๑๕ ตุลาคม ๒๔๙๕

ด้านตะวันออก จากหลักเขตที่ ๒ เดิมตามฝั่งตะวันตกของ  
ลำห้วยปอดแปดและลำห้วยตั้งเคียบ ไปทางทิศใต้ เป็นระยะ ๒,๕๐๐  
เมตร ซึ่งเป็นหลักเขตที่ ๓

จากหลักเขตที่ ๓ เป็นต้นตรงไปทางทิศตะวันตกเฉียงใต้ ถึง  
ปากตะวันออกของถนนคู่ภังขี ตรงที่อยู่ห่างจากมุมเขตวัดไตรภูมิ  
ด้านตะวันออกเฉียงใต้ ไปทางทิศตะวันออกเฉียงใต้ ๑๐๐ เมตร ซึ่งเป็น  
หลักเขตที่ ๔

ด้านใต้ จากหลักเขตที่ ๔ เป็นต้นตรงฉากกับถนนคู่ภังขี  
ไปทางทิศตะวันตก ถึงปากตะวันออกของทางไปตำบลหนองบัว ซึ่งเป็น  
หลักเขตที่ ๕

ด้านตะวันตก จากหลักเขตที่ ๕ เป็นต้นตรงไปทางทิศเหนือ  
จนบรรจบกับหลักเขตที่ ๑

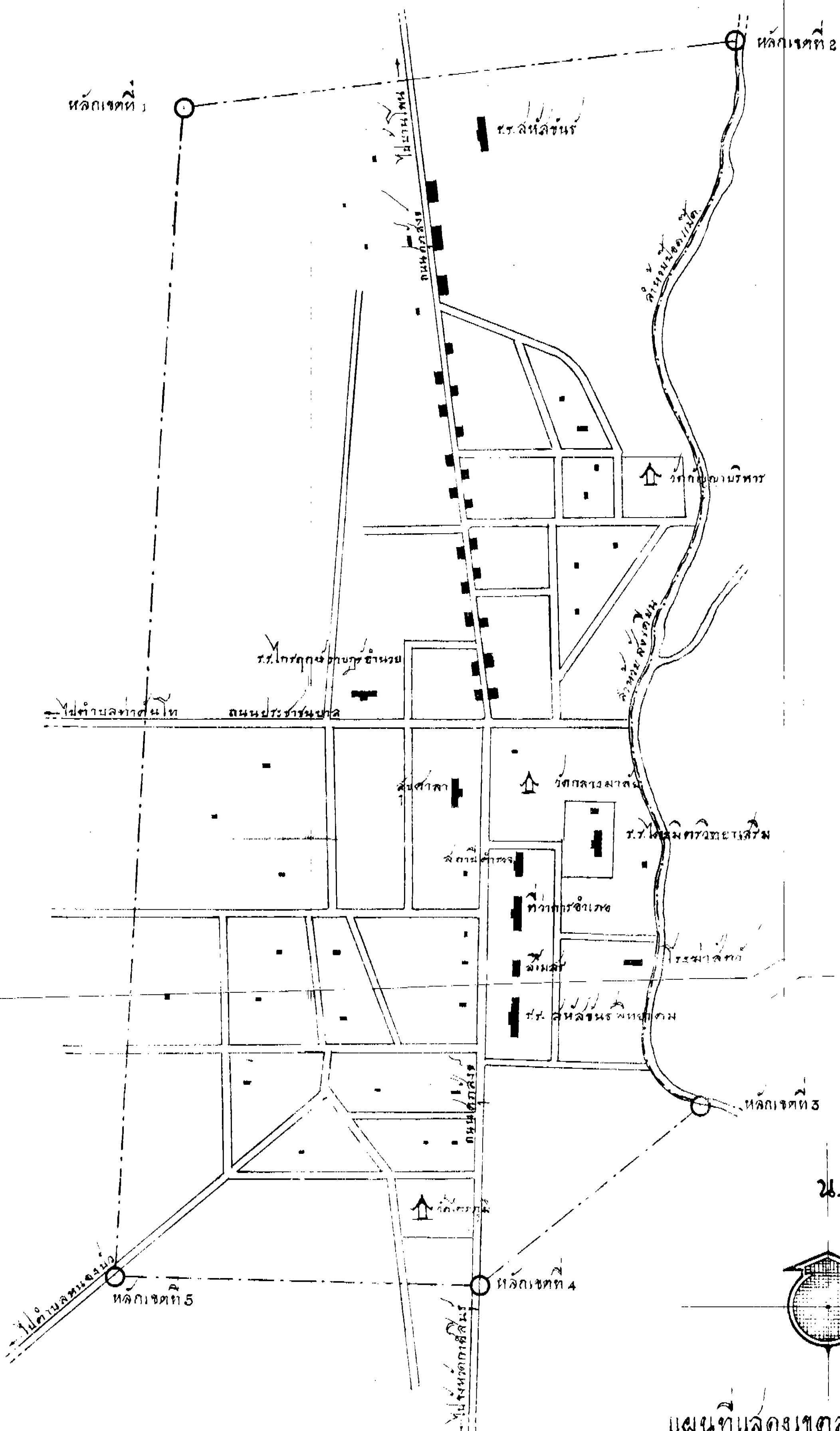
ดังปรากฏในแผนที่ท้ายประกาศนี้

ตามเส้นแนวเขตดังกล่าวในประกาศ ให้มีหลักย่อยปักไว้  
เพื่อแสดงแนวเขตตามสมควร

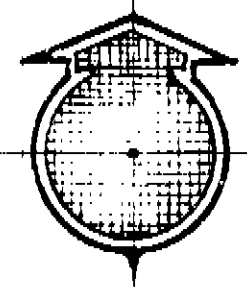
ประกาศ ณ วันที่ ๒๔ กันยายน ๒๔๙๕

จอมพล ป. พิบูลสงคราม

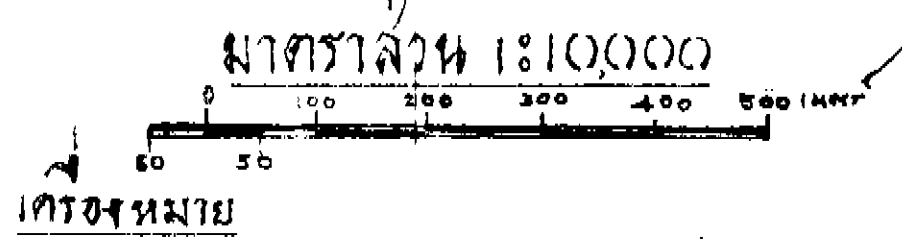
รัฐมนตรีว่าการกระทรวงมหาดไทย



น.



แผนที่แสดงเขตสาขาวิชาบัณฑิตยสถาน  
 ตำบลโนนศิลา อำเภอชลประทาน จังหวัดกาฬสินธุ์  
 พ.ศ. 2499



เครื่องหมาย

หลักเขตดินเขตสาขานัก.