

ประกาศกระทรวงมหาดไทย

เรื่อง จัดตั้งสุขาภิบาลชาย้อย อำเภอชาย้อย
จังหวัดเพชรบุรี

โดยที่เห็นเป็นการสมควร ให้ยกฐานะท้องถิ่นบางส่วนของ ตำบล
ชาย้อย ตำบลบางเค็ม ตำบลสระพังและตำบลทับคาง อำเภอชาย้อย
จังหวัดเพชรบุรี ๕ เป็นสุขาภิบาล

ฉะนั้น อาศัยอำนาจตามความในมาตรา ๔ และมาตรา ๕ แห่ง
พระราชบัญญัติสุขาภิบาล พ.ศ. ๒๔๙๕ รัฐมนตรีว่าการกระทรวง
มหาดไทย จึงประกาศจัดตั้งสุขาภิบาลขึ้น ให้เรียกชื่อว่า "สุขาภิบาล
ชาย้อย จังหวัดเพชรบุรี" และกำหนดเขตไว้ดังต่อไปนี้

ด้านเหนือ ตั้งแต่หลักเขตที่ ๑ ซึ่งตั้งอยู่ริมทางหลวงแผ่นดิน
สายที่ ๑๕ ฟากตะวันตก ตรงฝั่งเหนือของคลองบางเค็ม

จากหลักเขตที่ ๑ เป็นเส้นตรงไปทางทิศตะวันออก ถึงฟาก
ตะวันตกของทางรถไฟสายกรุงเทพฯ-เพชรบุรี ตรงที่อยู่ห่างสถานีรถไฟ
บางเค็มไปทางทิศเหนือ ๓๐ เมตร ซึ่งเป็นหลักเขตที่ ๒

ด้านตะวันออก จากหลักเขตที่ ๒ เดี่ยวตามฟากตะวันตกของ
ทางรถไฟสายกรุงเทพฯ-เพชรบุรีไปทางทิศใต้ ถึงเชิงสะพานรถไฟข้าม
คลองบ้านน้อยด้านใต้ ซึ่งเป็นหลักเขตที่ ๓

เล่ม ๗๓ ตอนที่ ๗๕ ราชกิจจานุเบกษา ๒๐ กันยายน ๒๔๕๕

ด้านใต้ จากหลักเขตที่ ๓ เดี่ยวตามฝั่งตะวันออกของคลองขวาง และ ฝั่งใต้ของคลองบ้านไม้ และห้วยกระเดี้ยวไปทางทิศตะวันตกเฉียงใต้ ถึงจุดซึ่งอยู่ห่างจากปากตะวันออกของทางหลวงแผ่นดินสายที่ ๑๕ ไปทางทิศตะวันตก ๕๐๐ เมตร ซึ่งเป็นหลักเขตที่ ๔

ด้านตะวันตก จากหลักเขตที่ ๔ เป็นเส้นขนานกับปากตะวันตกของทางหลวงแผ่นดินสายที่ ๑๕ ไปทางทิศเหนือ ถึงปากใต้ของทางแยกไปตำบลหนองชุมพุด ซึ่งเป็นหลักเขตที่ ๕

จากหลักเขตที่ ๕ เดี่ยวตามปากใต้ของทางแยกไปตำบลหนองชุมพุดไปทางทิศตะวันออก ถึงปากตะวันตกของทางหลวงแผ่นดินสายที่ ๑๕ ซึ่งเป็นหลักเขตที่ ๖

จากหลักเขตที่ ๖ เดี่ยวตามปากตะวันตกของทางหลวงแผ่นดินสายที่ ๑๕ ไปทางทิศเหนือจนบรรจบกับหลักเขตที่ ๑

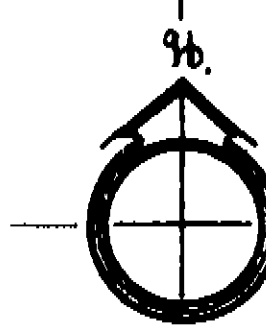
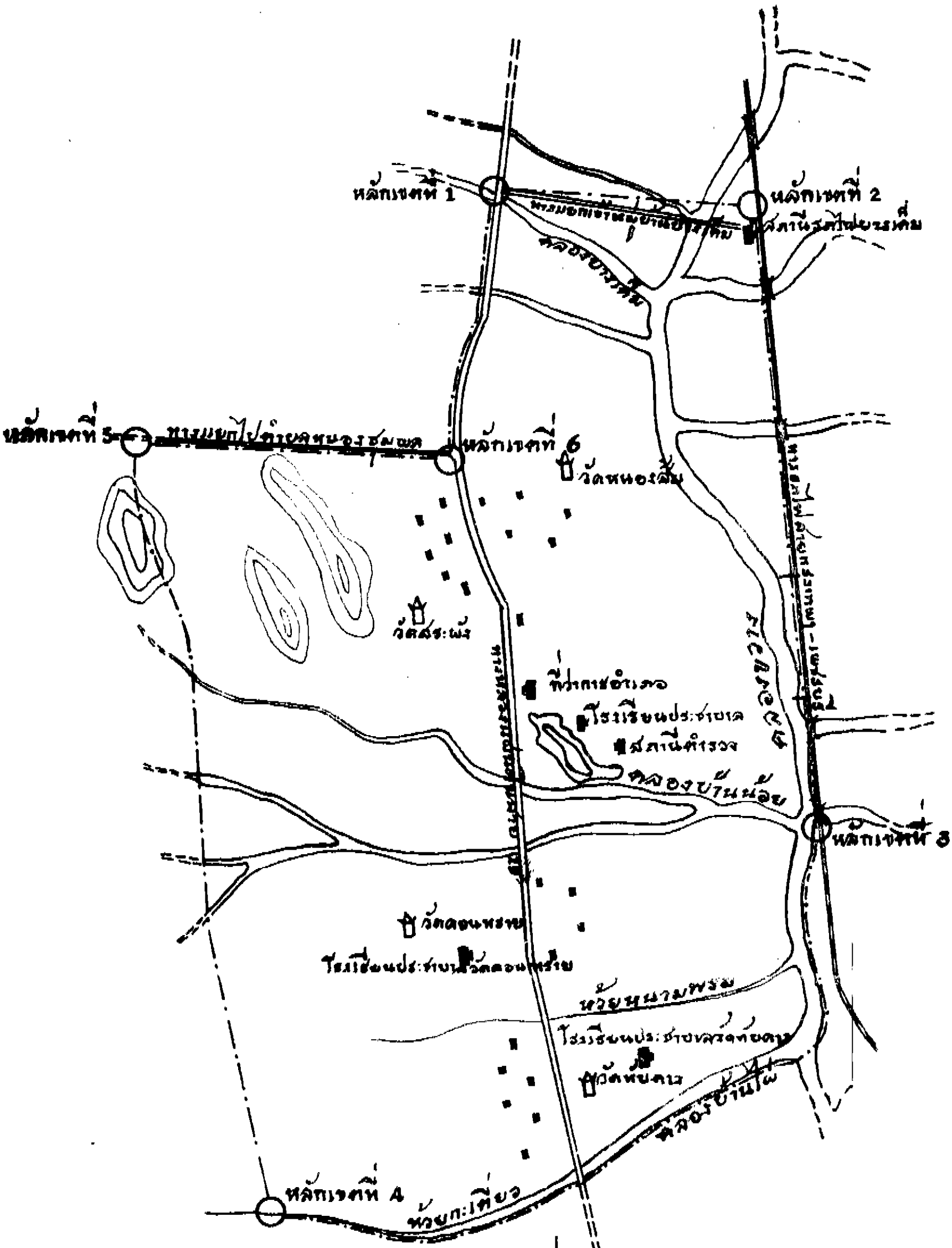
ดังปรากฏในแผนที่ท้ายประกาศนี้

ตามเส้นแนวเขตดังกล่าวกำหนดไว้ในประกาศ ให้มีหลักย่อยปักไว้เพื่อแสดงแนวเขตตามสมควร

ประกาศ ณ วันที่ ๓๐ สิงหาคม ๒๔๕๕

จอมพล ป. พิบูลสงคราม

รัฐมนตรีว่าการกระทรวงมหาดไทย

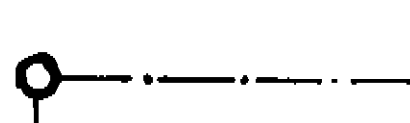


แผนที่แฉะดินเขตสุขาภิบาลเขาชัย้อย
 ตำบลเขาชัย้อย ตำบลบางเค็ม ตำบลสระพังและตำบลทับค้าง
 อำเภอเขาชัย้อย จังหวัดเพชรบุรี

พ. ศ. 2499

มาตราส่วน 1:10,000

• เครื่องหมาย •



หลักและเส้นเขตสุขาภิบาล.