

ประกาศกระทรวงมหาดไทย

เรื่อง จัดตั้งสุขาภิบาลบ้านเห็นจนรังค์ อำเภอบ้านเห็นจนรังค์

จังหวัดชัยภูมิ

โดยที่เห็นเป็นการสมควร ให้ยกฐานะท้องถิ่น บางส่วนใน ตำบล
บ้านชอน อำเภอบ้านเห็นจนรังค์ จังหวัดชัยภูมิ ขึ้นเป็นสุขาภิบาล

ฉะนั้น อาศัยอำนาจตามความในมาตรา ๔ และมาตรา ๕ แห่ง
พระราชบัญญัติสุขาภิบาล พ.ศ. ๒๔๙๕ รัฐมนตรีว่าการกระทรวง
มหาดไทย จึงประกาศจัดตั้งสุขาภิบาลขึ้น ให้เรียกชื่อว่า "สุขาภิบาล
บ้านเห็นจนรังค์ จังหวัดชัยภูมิ" และกำหนดเขตไว้ดังต่อไปนี้

ด้านเหนือ ตั้งแต่หลักเขตที่ ๑ ซึ่งตั้งอยู่ริมบึงชอนด้านตะวันออก
ออกเฉียงเหนือ และอยู่ในแนวเส้นตั้งฉากจากหลัก กม. ที่ ๖.๘๒๐ ของ
ทางหลวงสายจตุรัส—บ้านเห็นจนรังค์—บ้านเพชร ไปทางทิศตะวันตก

จากหลักเขตที่ ๑ เป็นเส้นตรงไปทางทิศตะวันออก ถึงมุมเขต
บ้านชานบางชอนด้านตะวันออกเฉียงเหนือ ซึ่งเป็นหลักเขตที่ ๒

ด้านตะวันออก จากหลักเขตที่ ๒ เป็นเส้นขนานกับฟากตะวันออก
ของทางหลวงสายจตุรัส—บ้านเห็นจนรังค์—บ้านเพชร ไปทางทิศใต้
เป็นระยะ ๑,๕๐๐ เมตร ซึ่งเป็นหลักเขตที่ ๓

ฉบับพิเศษ หน้า ๑๕

เล่ม ๗๓ ตอนที่ ๗๕ ราชกิจจานุเบกษา ๒๐ กันยายน ๒๕๕๕

ด้านใต้ จากหลักเขตที่ ๓ เป็นเส้นตรงไปทางทิศตะวันตก
ถึงฝั่งเหนือของคลองหลวง ตรงที่บรรจบกับฝั่งตะวันตกของบึงชวน ซึ่ง
เป็นหลักเขตที่ ๔

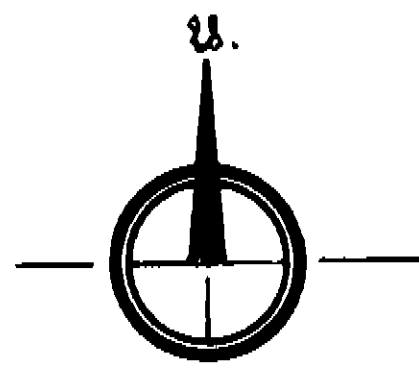
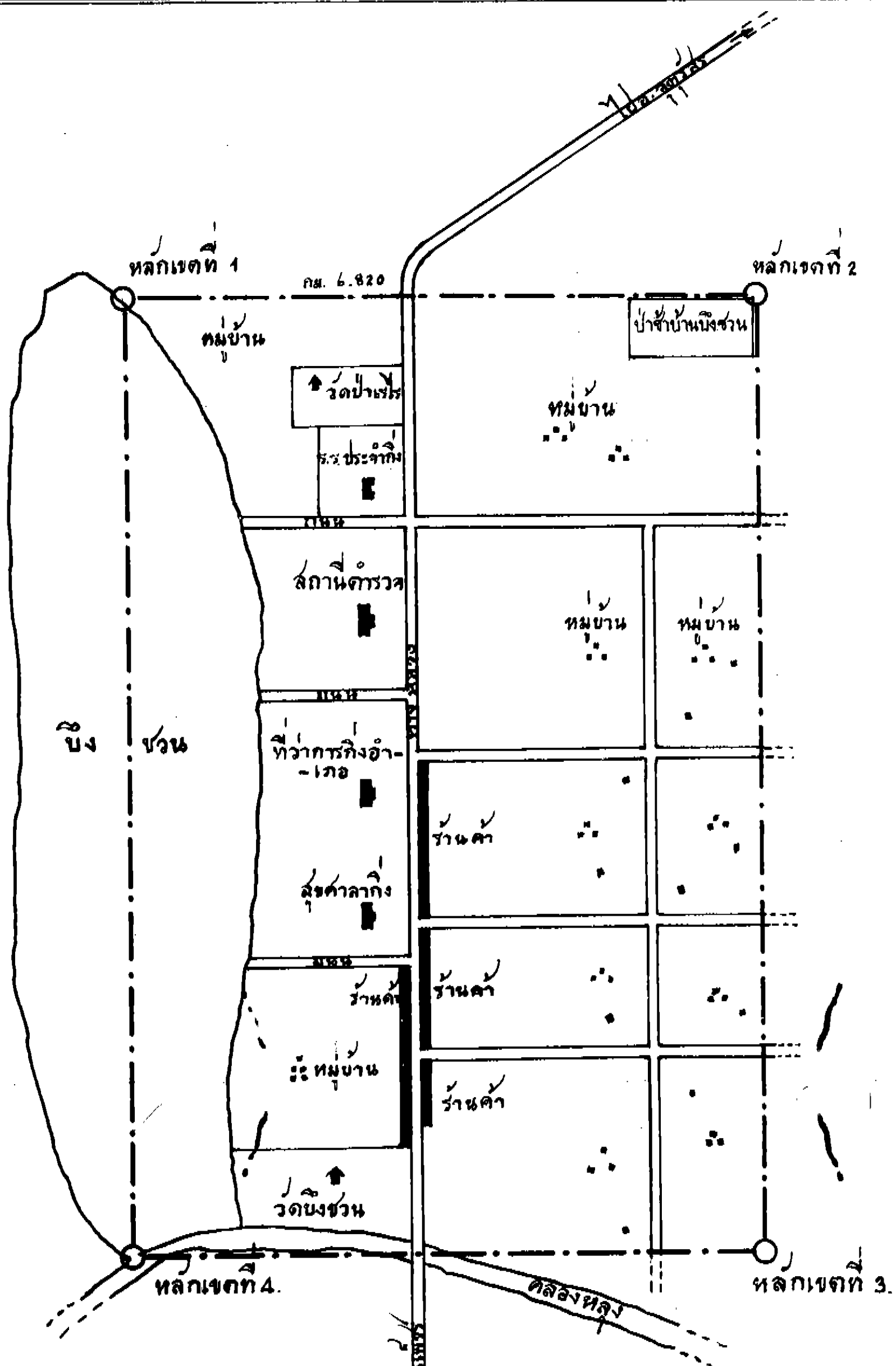
ด้านตะวันตก จากหลักเขตที่ ๔ เป็นเส้นตรงไปทางทิศเหนือ
จนบรรจบกับหลักเขตที่ ๑

คำปรากฏในแผนที่ท้ายประกาศนี้
ตามเส้นแนวเขตดังกล่าวในประกาศ ให้หลักย่อยปักไว้
เพื่อแสดงแนวเขตตามสมควร

ประกาศ ณ วันที่ ๓๐ สิงหาคม ๒๕๕๕

จอมพล ป. พิบูลสงคราม

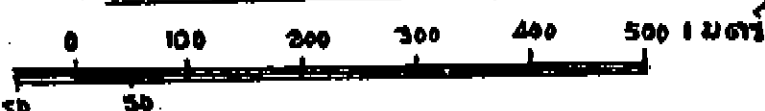
รัฐมนตรีว่าการกระทรวงมหาดไทย




แผนที่แสดงเขตสาขาภิบาลบ้านหันจนวนรงค์
ตำบลบ้านขวน อำเภอบ้านหันจนวนรงค์ จังหวัดชัยภูมิ

พ.ศ. 2499

มาตราส่วน 1:10,000



เครื่องหมาย



หลักและเส้นเขตสาขาภิบาล