

ประกาศกระทรวงมหาดไทย

เรื่อง จัดตั้งสุขาภิบาลบางไทร อำเภอบางไทร  
จังหวัดพระนครศรีอยุธยา

โดยที่เห็นเป็นการสมควร ให้ยกฐานะท้องถิ่นบางส่วนของ  
บางไทร อำเภอบางไทร จังหวัดพระนครศรีอยุธยา ขึ้นเป็นสุขาภิบาล

ฉะนี้ อาศัยอำนาจตามความในมาตรา ๔ และมาตรา ๕ แห่ง  
พระราชบัญญัติสุขาภิบาล พ.ศ. ๒๔๕๕ รัฐมนตรีว่าการกระทรวง  
มหาดไทย จึงประกาศจัดตั้งสุขาภิบาลขึ้น ให้เรียกชื่อว่า "สุขาภิบาล  
บางไทร จังหวัดพระนครศรีอยุธยา" และกำหนดเขตไว้ดังต่อไปนี้

ด้านเหนือ ตั้งแต่หลักเขตที่ ๑ ซึ่งตั้งอยู่ริมฝั่งใต้ของคลองบางแก  
ตรงที่อยู่ห่างจากพวงกมณาไปทางทิศตะวันตก ๓๐๐ เมตร

จากหลักเขตที่ ๑ เดี่ยวตามฝั่งใต้ของคลองบางแก ไปทางทิศ  
ตะวันออกถึงฝั่งตะวันตกของแม่น้ำเจ้าพระยา ตรงที่บรรจบกับคลอง  
บางแก ซึ่งเป็นหลักเขตที่ ๒

ด้านตะวันออก จากหลักเขตที่ ๒ เดี่ยวตามฝั่งตะวันออกของ  
แม่น้ำเจ้าพระยา ไปทางทิศใต้เป็นระยะ ๑,๔๕๐ เมตร ซึ่งเป็นหลัก  
เขตที่ ๓

ฉบับพิเศษ หน้า ๑๓

เล่ม ๗๓ ตอนที่ ๑๕ ราชกิจจานุเบกษา ๒๐ กันยายน ๒๔๕๕

---

ด้านใต้ จากหลักเขตที่ ๓ เป็นเส้นตรงไปทางทิศตะวันตก ถึง  
จุดซึ่งอยู่ในแนวเส้นตงฉากจากพวงกนนา และอยู่ห่างพวงกนนาไปทาง  
ทิศตะวันตก ๓๐๐ เมตร ซึ่งเป็นหลักเขตที่ ๔

ด้านตะวันตก จากหลักเขตที่ ๔ เป็นเส้นตรงไปทางทิศเหนือ  
จนบรรจบกับหลักเขตที่ ๑

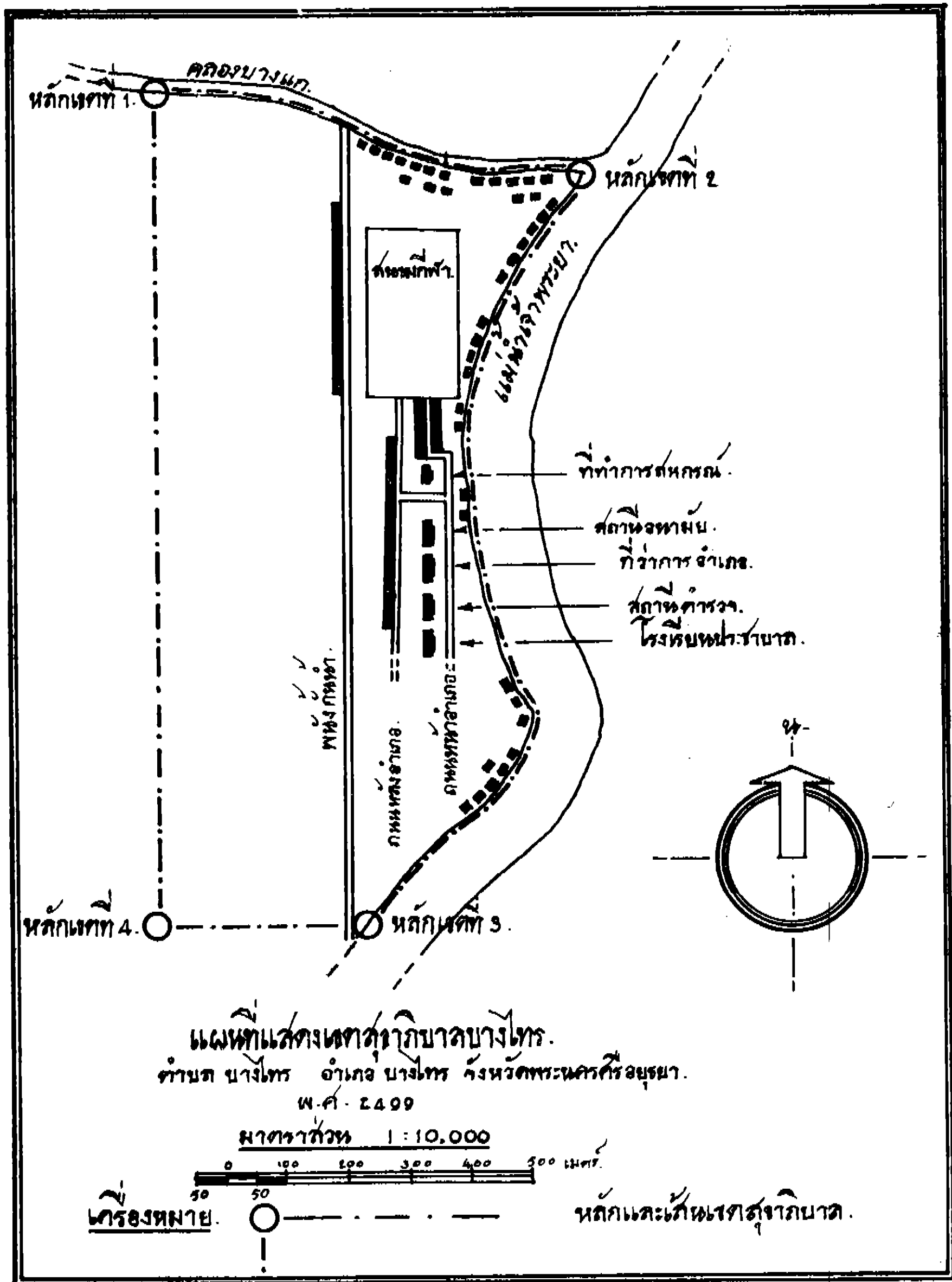
ดังปรากฏในแผนที่ท้ายประกาศนี้

ตามเส้นแนวเขตดังกล่าวกำหนดไว้ในประกาศ ให้มีหลักย่อยปักไว้  
เพื่อแสดงแนวเขตตามสมควร

ประกาศ ณ วันที่ ๓๐ สิงหาคม ๒๔๕๕

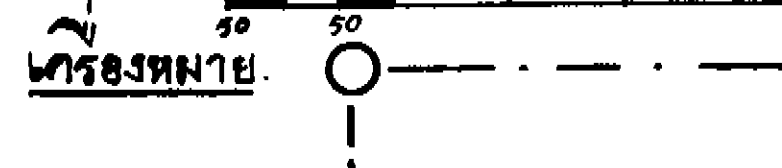

จอมพล ป. พิบูลสงคราม

รัฐมนตรีว่าการกระทรวงมหาดไทย



แผนที่แสดงเขตฐานภูมิบาลบางไทร.  
ตำบล บางไทร อำเภอ บางไทร จังหวัดพระนครศรีอยุธยา.  
พ.ศ. 2499

มาตราส่วน 1:10,000



หลักเขตและรั้วเขตฐานภูมิบาล.