

ประกาศกระทรวงมหาดไทย

เรื่อง จัดตั้งสุขาภิบาลทางว อำเภอบรรพตพิสัย

จังหวัดนครสวรรค์

โดยที่เห็นเป็นการสมควร ให้ยกฐานะท้องถิ่นบางส่วนของตำบล  
ทางว อำเภอบรรพตพิสัย จังหวัดนครสวรรค์ ขึ้นเป็นสุขาภิบาล

ฉะนั้น อาศัยอำนาจตามความในมาตรา ๔ และมาตรา ๕ แห่ง  
พระราชบัญญัติสุขาภิบาล พ.ศ. ๒๔๕๕ รัฐมนตรีว่าการกระทรวง  
มหาดไทย จึงประกาศจัดตั้งสุขาภิบาลขึ้น ให้เรียกชื่อว่า "สุขาภิบาล  
ทางว จังหวัดนครสวรรค์" และกำหนดเขตไว้ดังต่อไปนี้

ตำบลเหนือ ตั้งแต่หลักเขตที่ ๑ ซึ่งตั้งอยู่ปากคลองควนแกมฝั่ง

ตะวันออก ตรงทบรรจบกับฝั่งใต้ของลำน้ำบาง

จากหลักเขตที่ ๑ เดิมตามฝั่งใต้ของลำน้ำบาง ไปทางทิศตะวัน

ออก ถึงปากคลองแหลมพระฝั่งตะวันตก ตรงทบรรจบกับฝั่งใต้ของ

ลำน้ำบาง ซึ่งเป็นหลักเขตที่ ๒

ตำบลตะวันออก จากหลักเขตที่ ๒ เดิมตามฝั่งตะวันตกของ

คลองแหลมพระไปทางทิศใต้ ๖๐๐ เมตร ซึ่งเป็นหลักเขตที่ ๓

ฉบับพิเศษ หน้า ๘๓

เล่ม ๗๓ ตอนที่ ๖๐ ราชกิจจานุเบกษา ๓ สิงหาคม ๒๔๕๕

---

ด้านใต้ จากหลักเขตที่ ๓ เป็นเส้นตรงไปทางทิศตะวันตก ถึง  
ฝั่งตะวันออกของคลองคุดเงา ตรงที่อยู่ห่างจากฝั่งใต้ของด้านข้างไปทาง  
ทิศใต้ ๕๕๐ เมตร ซึ่งเป็นหลักเขตที่ ๔

ด้านตะวันตก จากหลักเขตที่ ๔ เดี่ยวตามฝั่งตะวันออกของ  
คลองคุดเงาไปทางทิศเหนือจนบรรจบกับหลักเขตที่ ๑

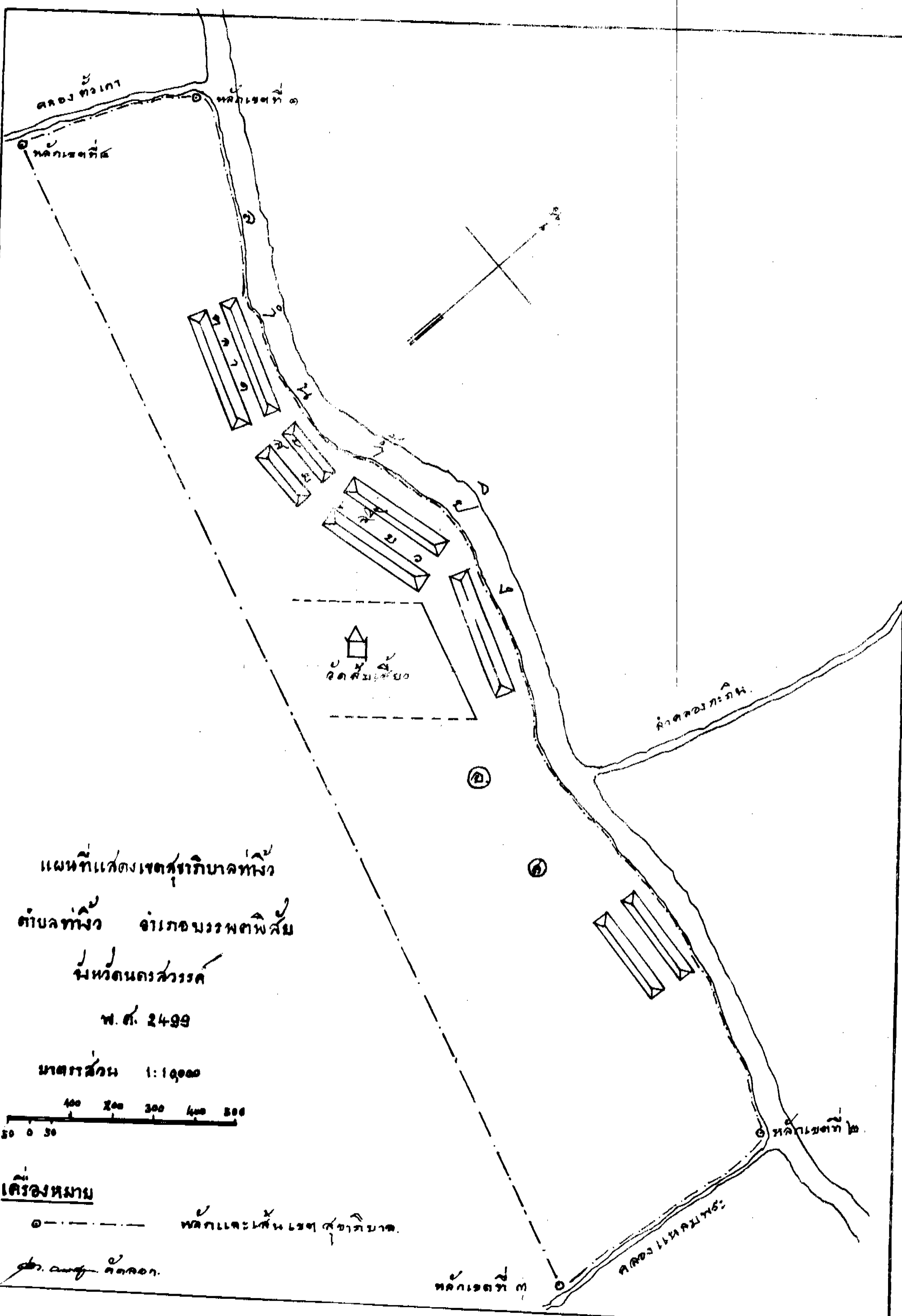
ดังปรากฏในแผนที่ท้ายประกาศนี้

ตามเส้นแนวเขตดังกล่าวกำหนดไว้ในประกาศ ให้มีหลักย่อยปักไว้  
เพื่อแสดงแนวเขตตามสมควร


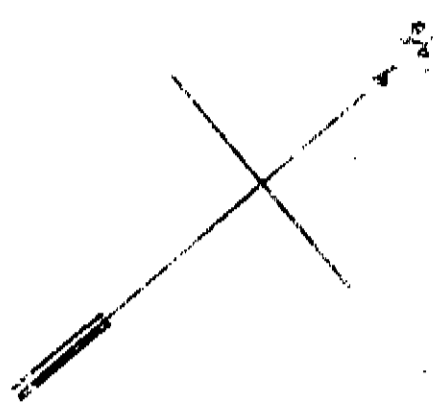
ประกาศ ณ วันที่ ๑๘ กรกฎาคม ๒๔๕๕

จอมพล ป. พิบูลสงคราม

รัฐมนตรีว่าการกระทรวงมหาดไทย



คลองท่าว  
 หลกเขตที่ ๑  
 หลกเขตที่ ๒




วัดสมเด็จ

ลำคลองกรง

แผนที่แสดงเขตรักษาบริเวณ  
 ตำบลท่าว อำเภอพรพตพิสัย  
 จังหวัดนครสวรรค์  
 พ.ศ. 2499

มาตราส่วน 1:10000



เครื่องหมาย

--- เขตและเส้นเขตรักษา

ดร. อภัย คัดลอก.

พ.ศ. 2499

คลองน้ำจืด

หลกเขตที่ ๓  
 หลกเขตที่ ๔  
 หลกเขตที่ ๕  
 หลกเขตที่ ๖