

## ประกาศกระทรวงมหาดไทย

เรื่อง จัดตั้งสุขาภิบาลกิ่งแอน อำเภอปราสาท

จังหวัดสุรินทร์

โดยที่เห็น เป็นการสมควร ให้ยกฐานะท้องถิ่นบางส่วนในตำบล  
กิ่งแอน อำเภอปราสาท จังหวัดสุรินทร์ ขึ้นเป็นสุขาภิบาล

ฉะนั้น อาศัยอำนาจตามความในมาตรา ๔ และมาตรา ๕ แห่ง  
พระราชบัญญัติสุขาภิบาล พ.ศ. ๒๕๕๕ รัฐมนตรีว่าการกระทรวง  
มหาดไทย จึงประกาศจัดตั้งสุขาภิบาลขึ้น ให้เรียกชื่อว่า "สุขาภิบาล  
กิ่งแอน จังหวัดสุรินทร์" และกำหนดเขตไว้ดังต่อไปนี้

ด้านเหนือ ตั้งแค้เขตที่ ๑ ซึ่งตั้งอยู่ในแนวเส้นตรงฉากจาก  
หลัก กม. ที่ ๒๗ ของทางหลวงสายสุรินทร์ - ชองจอม ไปทาง  
ทิศตะวันตกเป็นระยะ ๑,๐๐๐ เมตร

จากหลักเขตที่ ๑ เป็นเส้นตรงฉากกับทางหลวงสายสุรินทร์ -  
ชองจอม ตรงหลัก กม. ที่ ๒๗ ไปทางทิศตะวันออก เป็นระยะ  
๒,๐๐๐ เมตร ซึ่งเป็นหลักเขตที่ ๒

เล่ม ๗๓ ตอนที่ ๖๐ ราชกิจจานุเบกษา ๓ สิงหาคม ๒๔๕๕

---

ด้านตะวันออก จากหลักเขตที่ ๒ เป็นเส้นขนานกับทางหลวง  
สายสุรินทร์—ช่องจอม ไปทางทิศใต้เป็นระยะ ๒,๐๐๐ เมตร ซึ่งเป็น  
หลักเขตที่ ๓

ด้านใต้ จากหลักเขตที่ ๓ เป็นเส้นขนานกับเส้นหลักเขตที่ ๒  
และหลักเขตที่ ๓ ไปทางทิศตะวันตก ถึงจุดซึ่งอยู่ห่างจากหลักเขตที่ ๓  
เป็นระยะ ๒,๐๐๐ เมตร ซึ่งเป็นหลักเขตที่ ๔

ด้านตะวันตก จากหลักเขตที่ ๔ เป็นเส้นตรงไปทางทิศเหนือ  
จนบรรจบกับหลักเขตที่ ๑

ดังปรากฏในแผนที่ท้ายประกาศนี้

ตามเส้นแนวเขตดังกล่าวกำหนดไว้ในประกาศ ให้มีหลักย่อยปักไว้  
เพื่อแสดงแนวเขตตามสมควร

ประกาศ ณ วันที่ ๑๘ กรกฎาคม ๒๔๕๕

จอมพล ป. พิบูลสงคราม

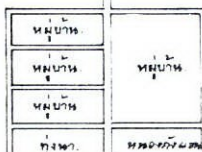
รัฐมนตรีว่าการกระทรวงมหาดไทย

หลักเขตที่ 1


หลักเขตที่ 2

ทุ่งนา

ทุ่งนา



ถนน ๒๒



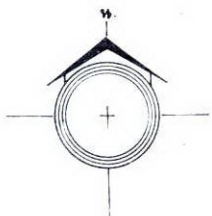
ถนน ๒๓

หลักเขตที่ 4

หลักเขตที่ 3

ทุ่งนา

สนามหญ้า



### แผนที่แสดงเขตลูกบิดกึ่งแฉก

ตำบลกึ่งแฉก อำเภอปราสาท จังหวัดสุรินทร์

พ.ศ. ๒๔๙๙

มาตราตัวหนังสือ 1:10,000



ตัวอักษรหมายถึง



หลักเขตที่ดินเขตลูกบิดกึ่งแฉก