

## ประกาศกระทรวงมหาดไทย

เรื่อง จัดตั้งสุขาภิบาลศรีมหาโพธิ์ อำเภอศรีมหาโพธิ์  
จังหวัดปราจีนบุรี

โดยที่เห็นเป็นการสมควรให้ยกฐานะท้องถิ่นบางส่วนของตำบล  
ศรีมหาโพธิ์ อำเภอศรีมหาโพธิ์ จังหวัดปราจีนบุรี ขึ้นเป็นสุขาภิบาล  
ฉะนั้น อาศัยอำนาจตามความในมาตรา ๔ และมาตรา ๕ แห่ง  
พระราชบัญญัติสุขาภิบาล พ.ศ. ๒๔๙๕ รัฐมนตรีว่าการกระทรวง  
มหาดไทย จึงประกาศจัดตั้งสุขาภิบาลขึ้น ให้เรียกชื่อว่า "สุขาภิบาล  
ศรีมหาโพธิ์ จังหวัดปราจีนบุรี" และกำหนดเขตไว้ดังต่อไปนี้

ด้านเหนือและด้านตะวันออก ตั้งแต่หลักเขตที่ ๑ ซึ่งตั้งอยู่ริม  
แม่น้ำบางปะกงฝั่งใต้ ตรงที่อยู่ทางวัดอินทรแบก ไปทางทิศตะวันตก  
เฉียงเหนือ ๑๐๐ เมตร

จากหลักเขตที่ ๑ เดี่ยวตามฝั่งใต้ของแม่น้ำบางปะกง ไปทางทิศ  
ตะวันออกและทิศใต้ แล้วเดี่ยบบไปตามฝั่งตะวันตกของคลองบ้านท่าหิน  
ไปทางทิศใต้ ถึงจุดซึ่งอยู่ห่างสะพานข้ามคลองบ้านท่าหิน ไปทางทิศใต้  
เป็นระยะ ๑๘๐ เมตร ซึ่งเป็นหลักเขตที่ ๒

ฉบับพิเศษ หน้า ๒๕

เล่ม ๗๓ ตอนที่ ๖๐ ราชกิจจานุเบกษา ๓ สิงหาคม ๒๕๕๕

---

ด้านใต้ จากหลักเขตที่ ๒ เป็นเส้นขนานกับปากใต้ของถนนไป  
ท่าคูม ไปทางทิศตะวันตกเฉียงเหนือ ถึงปากตะวันออกของถนนมาจาก  
โคกบับ ซึ่งเป็นหลักเขตที่ ๓

จากหลักเขตที่ ๓ เป็นเส้นตรงไปทางทิศตะวันตกเฉียงเหนือ ถึง  
ปากใต้ของถนนมาจากจังหวัด ตรงที่อยู่ห่างบ่อนตำรวจ ไปทางทิศ  
ตะวันตก ๓๗๐ เมตร ซึ่งเป็นหลักเขตที่ ๔

ด้านตะวันตก จากหลักเขตที่ ๔ เป็นเส้นตรงไปทางทิศตะวันตก  
เฉียงเหนือ จนบรรจบกับหลักเขตที่ ๑

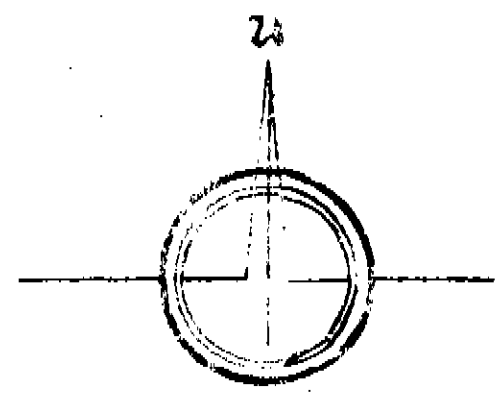
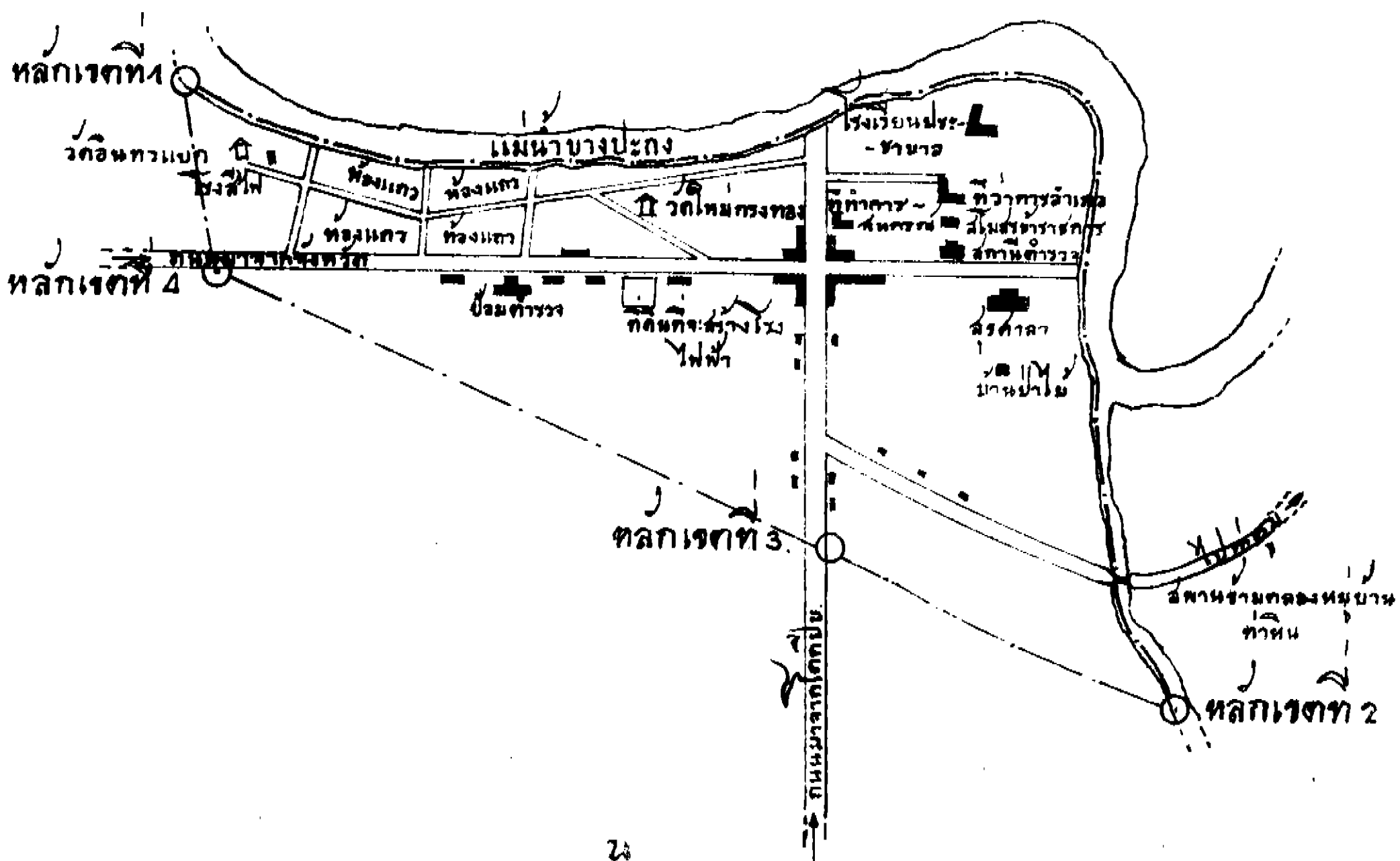
ดังปรากฏในแผนที่ท้ายประกาศนี้

ตามเส้นแนวเขตที่กำหนดไว้ในประกาศ ให้มีหลักขอยบักไว้  
เพื่อแสดงแนวเขตตามสมควร

ประกาศ ณ วันที่ ๑๘ กรกฎาคม ๒๕๕๕

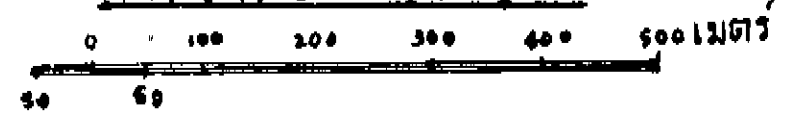
จอมพล ป. พิบูลสงคราม

รัฐมนตรีว่าการกระทรวงมหาดไทย

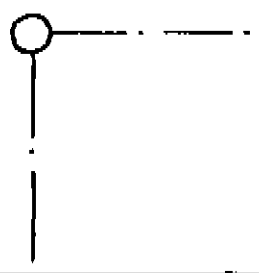


แผนที่แสดงเขตลจากิบาลศรีมหาโพธิ์  
 ตำบลศรีมหาโพธิ์ อำเภอศรีมหาโพธิ์ จังหวัดปราจีนบุรี  
 พ.ศ. 2499

มาตราส่วน 1:10000



เครื่องหมาย



หลักและเส้นเขตลจากิบาล.