

ฉบับพิเศษ หน้า ๕

เล่ม ๑๓ ตอนที่ ๔๕ ราชกิจจานุเบกษา ๓๐ พฤษภาคม ๒๔๕๕

ประกาศกระทรวงมหาดไทย

เรื่อง จัดตั้งสุขาภิบาลไชยบาดาด อำเภอไชยบาดาด
จังหวัดดงพญา

โดยที่เห็น เป็นการสมควรให้ยกฐานะท้องถิ่น บางส่วนในตำบล
ไชยบาดาด อำเภอไชยบาดาด จังหวัดดงพญา ขึ้นเป็นสุขาภิบาล

ฉะนั้น อาศัยอำนาจตามความในมาตรา ๔ และมาตรา ๕ แห่ง
พระราชบัญญัติสุขาภิบาล พ.ศ. ๒๔๕๕ รัฐมนตรีว่าการกระทรวง
มหาดไทย จึงประกาศจัดตั้งสุขาภิบาลขึ้น ให้เรียกชื่อว่า "สุขาภิบาล
ไชยบาดาด จังหวัดดงพญา" และกำหนดเขตไว้ดังต่อไปนี้

ด้านเหนือ ตั้งแต่หลักเขตที่ ๑ ซึ่งตั้งอยู่ที่ปากตะวันออกของ
ถนนสุนทรารายณ์ ตรงที่อยู่ห่างจากทางแยกเข้าอำเภอไชยบาดาดไปทาง
ทิศเหนือ ๘๕๐ เมตร

จากหลักเขตที่ ๑ เป็นเส้นขนานกับปากเหนือของทางเข้าอำเภอ
ไชยบาดาด ไปทางทิศตะวันออกเฉียงใต้ ถึงฝั่งตะวันตกของลำน้ำป่าดัก
ซึ่งเป็นหลักเขตที่ ๒

ด้านตะวันออก จากหลักเขตที่ ๒ เดี่ยวตามฝั่งตะวันตกของ
ลำน้ำป่าดักไปทางทิศใต้ ถึงจุดที่อยู่ห่างจากปากใต้ของทางเข้าอำเภอ
ไชยบาดาด ไปทางทิศใต้ ๕๕๐ เมตร ซึ่งเป็นหลักเขตที่ ๓

ฉบับพิเศษ หน้า ๑๐

เล่ม ๗๓ ตอนที่ ๔๕ ราชกิจจานุเบกษา ๓๐ พฤษภาคม ๒๔๕๕

ด้านใต้ จากหลักเขตที่ ๓ เป็นเส้นขนานกับฟากใต้ของทาง
เข้าอำเภอไชยบาดาด ไปทางทิศตะวันตกเฉียงเหนือ ถึงฟากตะวันออก
ของถนนสุรนารายณ์ ซึ่งเป็นหลักเขตที่ ๔

ด้านตะวันตก จากหลักเขตที่ ๔ เดี่ยวตามฟากตะวันออกของ
ถนนสุรนารายณ์ ไปทางทิศเหนือ จนบรรจบกับหลักเขตที่ ๑

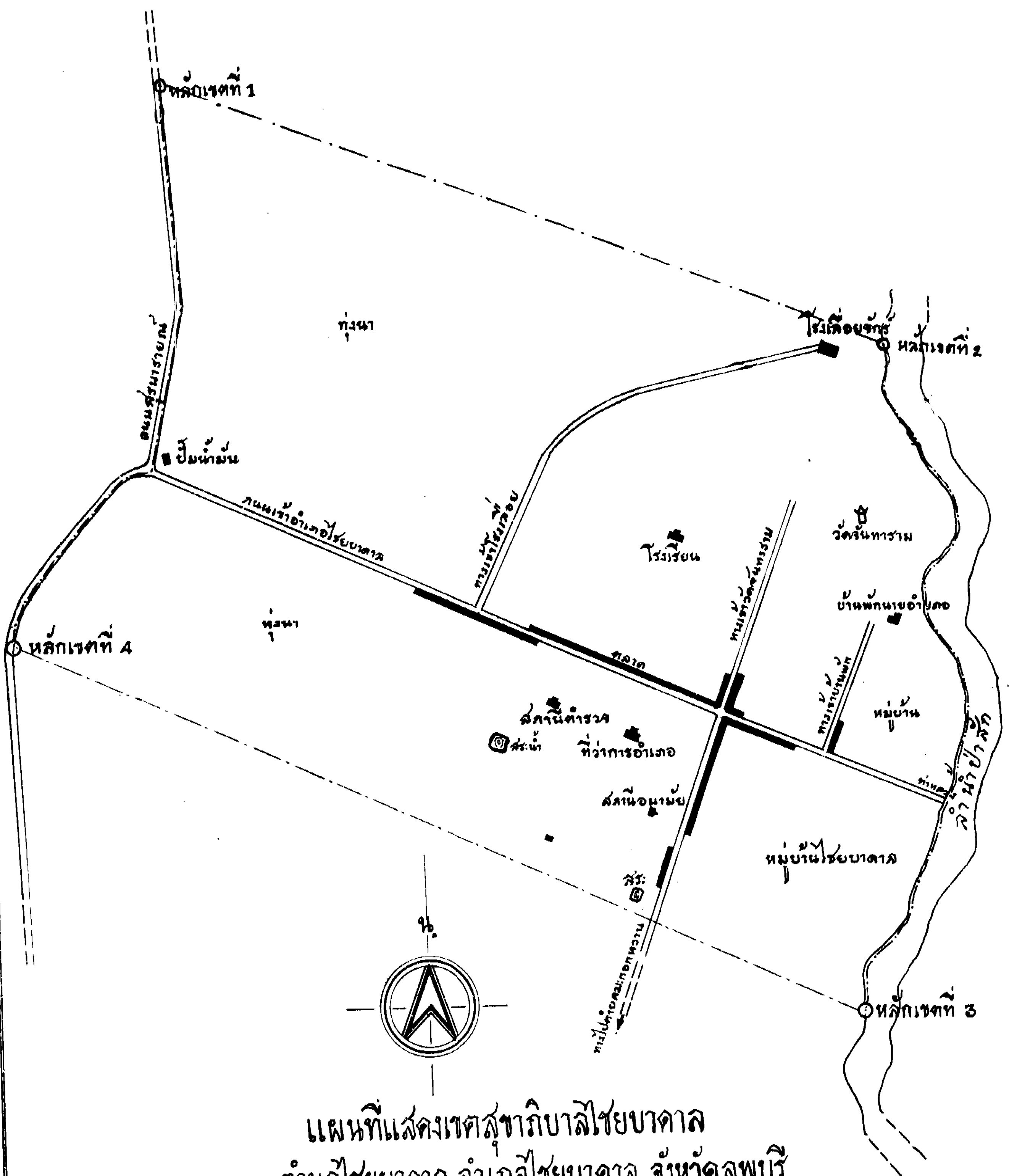
ดังปรากฏในแผนที่ท้ายประกาศนี้

ตามเส้นแนวเขตดังกล่าวในประกาศ ให้มีหลักย่อยปักไว้
เพื่อแสดงแนวเขตตามสมควร

ประกาศ ณ วันที่ ๑๔ พฤษภาคม ๒๔๕๕

จอมพล ป. พิบูลสงคราม


รัฐมนตรีว่าการกระทรวงมหาดไทย



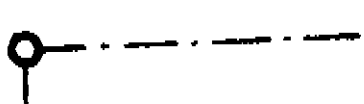
แผนที่แสดงเขตสุขาภิบาลไชยบาล
ตำบลไชยบาล อำเภอไชยบาล จังหวัดลพบุรี

พ. ศ. 2499.

มาตราส่วน 1:10,000.



• เครื่องหมาย •



หลักและเส้นเขตสุขาภิบาล