

ประกาศกระทรวงมหาดไทย

เรื่อง จัดตั้งสุขาภิบาลฉวาง อำเภอฉวาง
จังหวัดนครศรีธรรมราช

โดยที่เห็นเป็นการสมควร ให้ยกฐานะท้องถิ่นบางส่วนของ ตำบล
ฉวาง อำเภอฉวาง จังหวัดนครศรีธรรมราช ขึ้นเป็นสุขาภิบาล

ฉะนุน อาศัยอำนาจตามความในมาตรา ๔ และมาตรา ๕ แห่ง
พระราชบัญญัติสุขาภิบาล พ.ศ. ๒๕๕๕ รัฐมนตรีว่าการกระทรวง
มหาดไทย จึงประกาศจัดตั้งสุขาภิบาลขึ้น ให้เรียกชื่อว่า "สุขาภิบาล
ฉวาง จังหวัดนครศรีธรรมราช" และกำหนดเขตไว้ดังต่อไปนี้

ด้านเหนือ ตั้งแคะเขตที่ ๑ ซึ่งตั้งอยู่ที่ปากคลองขุดฝั่งใต้
ตรงที่บรรจบกับฝั่งตะวันออกของแม่น้ำตาปี

จากเขตที่ ๑ เดียบตามฝั่งใต้ของคลองขุด ไปทางทิศตะวันออก
ออกเฉียงใต้ ถึงฝั่งใต้ของปากคลองขุด ตรงที่บรรจบกับคลองดงฝั่ง
ตะวันตก ซึ่งเป็นเขตที่ ๒

ด้านตะวันออก จากเขตที่ ๒ เดียบตามฝั่งตะวันตกของ
คลองดงไปทางทิศใต้ ถึงจุดที่อยู่ห่างจากหลัก กม. ที่ ๑๒๓.๗ ของ

ฉบับพิเศษ หน้า ๘๐

เล่ม ๗๓ ตอนที่ ๔๕ ราชกิจจานุเบกษา ๓๐ พฤษภาคม ๒๔๙๕

ทางรถไฟสายธนบุรี—สุโขทัย ไปทางทิศใต้ ๑๐๐ เมตร ซึ่งเป็น
หักเขตที่ ๓

ด้านใต้ จากหักเขตที่ ๓ เป็นเส้นตรงไปทางทิศตะวันตก ถึง
ฝั่งตะวันออกของแม่น้ำตาปีตรงที่อยู่ห่างจากหักกม. ที่ ๗๒๑.๑๓ ของ
ทางรถไฟสายธนบุรี—สุโขทัย ไปทางทิศใต้ ๖๕๐ เมตร ซึ่งเป็น
หักเขตที่ ๔

ด้านตะวันตก จากหักเขตที่ ๔ เดี่ยวตามฝั่งตะวันออกของ
แม่น้ำตาปี ไปทางทิศตะวันออกเฉียงเหนือ จนบรรจบกับหักเขตที่ ๑

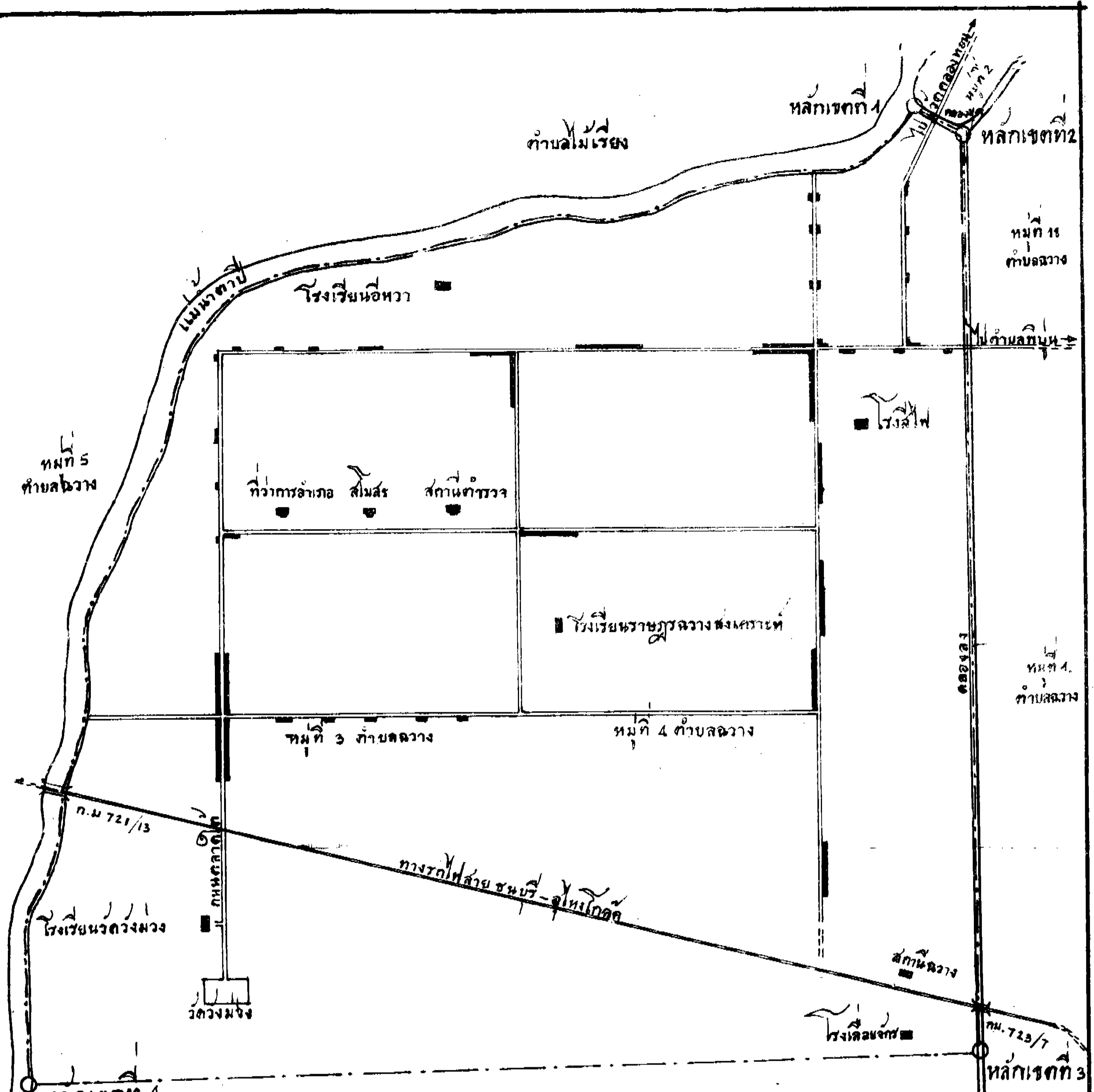
ดังปรากฏในแผนที่ท้ายประกาศนี้

ตามเส้นแนวเขตดังกล่าวกำหนดไว้ในประกาศ ให้มีหักย่อยปักไว้
เพื่อแสดงแนวเขตตามสมควร

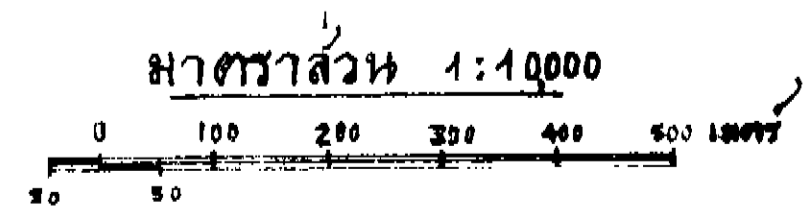
ประกาศ ณ วันที่ ๑๔ พฤษภาคม ๒๔๙๕

จอมพล ป. พิบูลสงคราม


รัฐมนตรีว่าการกระทรวงมหาดไทย



แผนที่แสดงเขตสงเขตจากตำบลฉวาง
 ตำบลฉวาง อำเภอนางรอง จังหวัดนครราชสีมา
 พ.ศ. 2499



เครื่องหมาย



หลักและเส้นเขตสงเขตจากตำบล